

NGHỊ QUYẾT

Về quy hoạch 03 loại rừng tỉnh Ninh Thuận giai đoạn 2016-2025

**HỘI ĐỒNG NHÂN DÂN TỈNH NINH THUẬN
KHÓA X KỲ HỌP THỨ 5**

Căn cứ Luật tổ chức chính quyền địa phương năm 2015;

Căn cứ Luật ban hành văn bản quy phạm pháp luật năm 2015;

Căn cứ Luật bảo vệ và phát triển rừng năm 2004;

Căn cứ Thông tư 05/2008/TT-BNN ngày 14 tháng 01 năm 2008 của Bộ Nông nghiệp và Phát triển nông thôn hướng dẫn lập quy hoạch, kế hoạch bảo vệ phát triển rừng;

Thực hiện Quyết định số 845/QĐ-BNN-TCLN ngày 16 tháng 3 năm 2016 của Bộ Nông nghiệp và Phát triển nông thôn ban hành bộ tiêu chí rà soát quy hoạch đất rừng phòng hộ đầu nguồn ít xung yếu chuyển sang quy hoạch đất rừng sản xuất;

Thực hiện Văn bản số 10121/BNN-TCLN ngày 30 tháng 11 năm 2016 của Bộ Nông nghiệp và Phát triển nông thôn về việc hướng dẫn kỹ thuật rà soát chuyển đổi đất, rừng phòng hộ đầu nguồn ít xung yếu sang quy hoạch phát triển rừng sản xuất gắn với điều chỉnh quy hoạch 03 loại rừng;

Thực hiện Quyết định số 607/QĐ-BNN-TCLN ngày 03 tháng 3 năm 2017 của Bộ Nông nghiệp và Phát triển nông thôn phê duyệt kết quả điều tra, kiểm kê rừng tại 19 tỉnh năm 2015-2016 thuộc dự án "Tổng điều tra, kiểm kê rừng toàn quốc giai đoạn 2013-2016";

Thực hiện văn bản số 9440/BNN-TCLN ngày 10/11/2017 và văn bản số 9654/BNN-TCLN ngày 20/11/2017 về điều chỉnh quy hoạch 03 loại rừng tỉnh Ninh Thuận của Bộ Nông nghiệp và Phát triển nông thôn;

Xét Tờ trình số 227/TTr-UBND ngày 29 tháng 11 năm 2017 của Ủy ban nhân dân tỉnh về việc đề nghị Hội đồng nhân dân tỉnh thông qua Nghị quyết rà soát, điều chỉnh quy hoạch 03 loại rừng tỉnh Ninh Thuận giai đoạn 2016-2025, định hướng đến năm 2030; Báo cáo thẩm tra của Ban Kinh tế-Ngân sách và ý kiến thảo luận của đại biểu Hội đồng nhân dân tỉnh tại kỳ họp.

QUYẾT NGHỊ:

Điều 1. Quy hoạch 03 loại rừng tỉnh Ninh Thuận giai đoạn 2016-2025, với nội dung chính như sau:

1. Hiện trạng rừng và đất lâm nghiệp trước rà soát, quy hoạch

Tổng diện tích 03 loại rừng trước thời điểm rà soát, điều chỉnh (sau khi cập nhật kết quả kiểm kê rừng năm 2016) là 197.427,10 ha; trong đó: Rừng đặc dụng là 41.695,46 ha, rừng phòng hộ là 116.025,70 ha, rừng sản xuất là 39.705,94 ha, cụ thể:

Đơn vị: ha

Loại đất, loại rừng	Tổng	Đặc dụng	Phòng hộ	Sản xuất
Tổng diện tích đất quy hoạch cho lâm nghiệp	197.427,10	41.695,46	116.025,70	39.705,94
1. Đất có rừng	139.325,37	30.938,64	83.930,29	24.456,44
- Rừng tự nhiên	131.996,68	29.799,04	79.994,55	22.203,09
- Rừng trồng	7.328,69	1.139,60	3.935,74	2.253,35
2. Đất chưa có rừng	58.101,73	10.756,82	32.095,41	15.249,50
- Đất trồng có cây gỗ tái sinh	19.940,61	5.164,06	11.100,94	3.675,61
- Đất trồng không có cây gỗ tái sinh	12.752,68	1.426,94	7.774,53	3.551,21
- Đất có cây nông nghiệp	24.610,84	3.896,53	13.003,59	7.710,72
- Đất trồng khác	797,60	269,29	216,35	311,96

2. Hiện trạng rừng và đất lâm nghiệp sau rà soát, quy hoạch

Tổng diện tích đất quy hoạch cho lâm nghiệp giai đoạn 2016-2025 là 190.677,84 ha; trong đó: Rừng đặc dụng là 41.372,34 ha (chiếm 21,7%), rừng phòng hộ là 125.053,46 ha (chiếm 65,6%), rừng sản xuất là 24.252,04 ha (chiếm 12,7%), cụ thể:

a) Quy hoạch 03 loại rừng giai đoạn 2016-2025 phân theo loại đất, loại rừng:

Đơn vị: ha

Loại đất, loại rừng	Tổng diện tích	Phân theo 03 loại rừng		
		Đặc dụng	Phòng hộ	Sản xuất
Tổng diện đất quy hoạch cho lâm nghiệp	190.677,84	41.372,34	125.053,46	24.252,04
1. Đất có rừng	142.943,00	30.938,64	94.728,02	17.276,34
- Rừng tự nhiên	135.532,19	29.799,04	90.814,15	14.919,00
- Rừng trồng	7.410,81	1.139,60	3.913,87	2.357,34
2. Đất chưa có rừng	47.734,84	10.433,70	30.325,44	6.975,70

Loại đất, loại rừng	Tổng diện tích	Phân theo 03 loại rừng		
		Đặc dụng	Phòng hộ	Sản xuất
- Đất trồng có cây gỗ tái sinh	20.071,81	5.064,68	13.720,08	1.287,05
- Đất trồng không có cây gỗ tái sinh	10.189,15	1.423,38	7.774,87	990,90
- Đất có cây nông nghiệp	17.152,73	3.697,33	8.769,77	4.685,63
- Đất trồng khác	321,15	248,31	60,72	12,12

b) Quy hoạch 03 loại rừng giai đoạn 2016-2025 phân theo đơn vị hành chính:

Đơn vị: ha

Huyện	Tổng diện tích	Phân theo 03 loại rừng		
		Đặc dụng	Phòng hộ	Sản xuất
Tổng diện tích đất quy hoạch cho lâm nghiệp	190.677,84	41.372,34	125.053,46	24.252,04
1. Bắc Ái	76.696,89	19.531,51	45.712,32	11.453,06
2. Ninh Sơn	43.249,55		33.024,86	10.224,69
3. Thuận Bắc	19.869,95	11.747,79	7.895,68	226,48
4. Ninh Hải	11.983,98	10.093,04	1.890,94	
5. Ninh Phước	8.944,37		7.869,66	1.074,71
6. Thuận Nam	29.933,10		28.660,00	1.273,10

3. So sánh kết quả quy hoạch 03 loại rừng trước và sau quy hoạch

a) Quy mô đất quy hoạch cho lâm nghiệp: Tổng diện tích đất quy hoạch cho lâm nghiệp giai đoạn 2016-2025 giảm 6.749,26 ha, trong đó: Đất có rừng tăng 3.617,63 ha và đất chưa có rừng giảm 10.366,89 ha, cụ thể:

Đơn vị: ha

Loại đất, loại rừng	Diện tích trước điều chỉnh	Diện tích sau điều chỉnh	Tăng (+)/ giảm(-)
Tổng diện tích đất quy hoạch cho lâm nghiệp	197.427,10	190.677,84	-6.749,26
1. Đất có rừng	139.325,37	142.943,00	+3.617,63
- Rừng tự nhiên	131.996,68	135.532,19	+3.535,51

Loại đất, loại rừng	Diện tích trước điều chỉnh	Diện tích sau điều chỉnh	Tăng (+)/ giảm(-)
- Rừng trồng	7.328,69	7.410,81	+82,12
2. Đất chưa có rừng	58.101,73	47.734,84	-10.366,89
- Đất trồng có cây gỗ tái sinh	19.940,61	20.071,81	+131,20
- Đất trồng không có cây gỗ tái sinh	12.752,68	10.189,15	-2.563,53
- Đất có cây nông nghiệp	24.610,84	17.152,73	-7.458,11
- Đất trồng khác	797,60	321,15	-476,45

b) Theo chức năng 03 loại rừng: Tổng diện tích đất quy hoạch cho lâm nghiệp giai đoạn 2016-2025 giảm 6.749,26 ha; trong đó: Rừng đặc dụng giảm 323,12 ha, rừng phòng hộ tăng 9.027,76 ha và rừng sản xuất giảm 15.453,90 ha, cụ thể:

Đơn vị: ha

Chức năng 03 loại rừng	Diện tích trước điều chỉnh	Diện tích sau điều chỉnh	Tăng (+)/ giảm (-)
Tổng diện tích đất quy hoạch cho lâm nghiệp	197.427,10	190.677,84	-6.749,26
1. Rừng phòng hộ	116.025,70	125.053,46	+9.027,76
2. Rừng đặc dụng	41.695,46	41.372,34	-323,12
3. Rừng sản xuất	39.705,94	24.252,04	-15.453,90

(kèm theo các phụ lục chi tiết về quy hoạch 03 loại rừng tỉnh Ninh Thuận giai đoạn 2016-2025).

Điều 2. Tổ chức thực hiện

1. Ủy ban nhân dân tỉnh căn cứ nhiệm vụ, quyền hạn triển khai thực hiện Nghị quyết này theo quy định của pháp luật; công bố công khai quy hoạch 03 loại rừng tại địa phương; hàng năm báo cáo HĐND tỉnh về kết quả thực hiện Nghị quyết này.

Trường hợp Chính phủ phê duyệt điều chỉnh quy hoạch sử dụng đất đến năm 2020 và kế hoạch sử dụng đất 5 năm kỳ cuối (2016-2020) tỉnh Ninh Thuận, khi số liệu có thay đổi; UBND tỉnh báo cáo HĐND tỉnh xem xét, điều chỉnh cho phù hợp.

2. Thường trực HĐND, các Ban HĐND, Tổ đại biểu HĐND và đại biểu HĐND tỉnh giám sát việc thực hiện Nghị quyết này.

Nghị quyết này được Hội đồng nhân dân tỉnh Ninh Thuận khóa X kỳ họp thứ 5 thông qua ngày 08 tháng 12 năm 2017 và có hiệu lực thi hành từ ngày 22 tháng 12 năm 2017./.


Nơi nhận:

- Ủy ban Thường vụ Quốc hội;
- Chính phủ;
- Ban công tác đại biểu-UBTVQH;
- Văn phòng Quốc hội;
- Văn phòng Chính phủ;
- Cục Kiểm tra văn bản QPPL (Bộ Tư pháp);
- Bộ Nông nghiệp và PTNT;
- Thường trực Tỉnh ủy;
- Thường trực Hội đồng nhân dân tỉnh;
- Ủy ban nhân dân tỉnh;
- Ban Thường trực UBMTTQVN tỉnh;
- Đoàn ĐBQH tỉnh;
- Đại biểu HĐND tỉnh khóa X;
- Sở, ban, ngành, đoàn thể tỉnh;
- Văn phòng: Tỉnh ủy, Đoàn ĐBQH, HĐND, UBND tỉnh;
- Thường trực HĐND và UBND các huyện, thành phố;
- Trung tâm công báo tỉnh;
- Công Thông tin điện tử tỉnh;
- Lưu: VT.

CHỦ TỊCH



Nguyễn Đức Thanh



HỘI ĐỒNG NHÂN DÂN
TỈNH NINH THUẬN


CỘNG HÒA XÃ HỘI CHỦ NGHĨA VIỆT NAM
Độc lập - Tự do - Hạnh phúc

PHỤ LỤC I

HIỆN TRẠNG 03 LOẠI RỪNG TRƯỚC RÀ SOÁT, QUY HOẠCH THEO ĐƠN VỊ HÀNH CHÍNH
(Ban hành kèm theo Nghị quyết số. 43./2017/NQ-HĐND ngày 11 tháng 11 năm 2017 của HĐND tỉnh)

Đơn vị: ha

Loại đất, loại rừng	Diện tích	Phân theo đơn vị hành chính					Thuận Bắc	Thuận Nam
		Bắc ái	Ninh Hải	Ninh Phước	Ninh Sơn	Ninh Phước		
Tổng diện tích tự nhiên	335.534,20	102.722,04	25.358,09	34.195,28	77.180,69	31.826,12	56.333,15	
I. Đất quy hoạch lâm nghiệp	197.427,10	78.881,73	10.662,48	8.822,26	45.005,97	21.284,85	32.769,81	
1. Đất rừng đặc dụng	41.695,46	19.607,66	10.181,46	8.822,26		11.906,34		
a) Đất có rừng	30.938,64	16.018,98	9.126,79			5.792,87		
- Rừng tự nhiên	29.799,04	15.869,37	9.079,09			4.850,58		
- Rừng trồng	1.139,60	149,61	47,70			942,29		
b) Đất chưa có rừng	10.756,82	3.588,68	1.054,67			6.113,47		
- Đất trồng có cây gỗ tái sinh	5.164,06	2.191,45	135,41			2.837,20		
- Đất trồng không có cây gỗ tái sinh	1.426,94	700,15	438,35			288,44		
- Đất có cây nông nghiệp	3.896,53	650,67	272,81			2.973,05		
- Đất trồng khác	269,29	46,41	208,10			14,78		
2. Đất rừng phòng hộ	116.025,70	46.999,18	481,02	4.932,06	28.092,38	7.497,08	28.023,98	
a) Đất có rừng	83.930,29	34.486,18	337,27	4.548,53	22.862,69	2.856,35	18.839,25	
- Rừng tự nhiên	79.994,55	33.492,56	320,37	4.531,74	21.417,74	2.273,02	17.959,12	
- Rừng trồng	3.935,74	993,62	16,90	16,81	1.444,95	583,33	880,13	
b) Đất chưa có rừng	32.095,41	12.513,00	143,75	383,57	5.229,69	4.640,73	9.184,73	
- Đất trồng có cây gỗ tái sinh	11.100,94	2.251,09	98,07	208,63	245,20	3.966,79	4.331,16	
- Đất trồng không có cây gỗ tái sinh	7.774,53	2.579,30	35,11	100,74	148,59	163,49	4.747,30	
- Đất có cây nông nghiệp	13.003,59	7.632,90	5,01	74,14	4.821,43	446,25	23,86	
- Đất trồng khác	216,35	49,71	5,56		14,47	64,20	82,41	
3. Đất rừng sản xuất	39.705,94	12.274,89	3.890,20	3.890,20	16.913,59	1.881,43	4.745,83	
a) Đất có rừng	24.456,44	6.417,22	2.299,37	2.299,37	14.165,54	225,03	1.349,28	
- Rừng tự nhiên	22.203,09	5.629,54	2.139,65	2.139,65	13.394,60	131,39	907,91	
- Rừng trồng	2.253,35	787,68	159,72	159,72	770,94	93,64	441,37	
b) Đất chưa có rừng	15.249,50	5.857,67	1.590,83	1.590,83	2.748,05	1.656,40	3.396,55	
- Đất trồng có cây gỗ tái sinh	3.675,61	635,41	744,78	744,78	225,86	1.334,03	735,53	
- Đất trồng không có cây gỗ tái sinh	3.551,21	845,10	402,06	402,06	89,74	17,83	2.196,48	
- Đất có cây nông nghiệp	7.710,72	4.258,70	436,03	436,03	2.405,00	290,89	320,10	
- Đất trồng khác	311,96	118,46	7,96	7,96	27,45	13,65	144,44	
II. Đất ngoài quy hoạch lâm nghiệp	138.107,10	23.840,31	14.695,61	25.373,02	32.174,72	10.541,27	23.563,34	



HỘI ĐỒNG NHÂN DÂN
TỈNH NINH THUẬN

CỘNG HÒA XÃ HỘI CHỦ NGHĨA VIỆT NAM
Độc lập - Tự do - Hạnh phúc

PHỤ LỤC III

QUY HOẠCH 03 LOẠI RỪNG GIAI ĐOẠN 2016-2025 THEO ĐƠN VỊ HÀNH CHÍNH

(Ban hành kèm theo Nghị quyết số 43./2017/NQ-HĐND ngày 11 tháng 1 năm 2017 của HĐND tỉnh)

Đơn vị: ha

Loại đất, loại rừng	Hiện trạng	Quy hoạch	Phần theo đơn vị hành chính					Tổng giảm (+/-)	
			Bắc ái	Ninh Hải	Ninh Phước	Ninh Sơn	Thuận Bắc		Thuận Nam
Tổng diện tích tự nhiên	335.534,20	335.534,20	102.722,04	25.358,09	34.195,28	77.180,69	31.826,12	56.333,15	
I. Đất quy hoạch lâm nghiệp	197.427,10	190.677,84	76.696,89	11.983,98	8.944,37	43.249,55	19.869,95	29.933,10	-6.749,26
1. Đất rừng đặc dụng	41.695,46	41.372,34	19.531,51	10.093,04			11.747,79		-323,12
<i>a) Đất có rừng</i>	30.938,64	30.938,64	16.018,98	9.126,79			3.792,87		
- Rừng tự nhiên	29.799,04	29.799,04	15.869,37	9.079,09			4.850,58		
- Rừng trồng	1.139,60	1.139,60	149,61	47,70			942,29		
<i>b) Đất chưa có rừng</i>	10.756,82	10.433,70	3.512,53	966,25			5.954,92		-323,12
- Đất trồng có cây gỗ tái sinh	5.164,06	5.064,68	2.191,45	133,51			2.739,72		-99,38
- Đất trồng không có cây gỗ tái sinh	1.426,94	1.423,38	698,46	436,48			288,44		-3,56
- Đất có cây nông nghiệp	3.896,53	3.697,33	593,32	192,03			2.911,98		-199,20
- Đất trồng khác	269,29	248,31	29,30	204,23			14,78		-20,98
2. Đất rừng phòng hộ	116.025,70	125.053,46	45.712,32	1.890,94			7.869,66	28.660,00	+9.027,76
<i>a) Đất có rừng</i>	83.930,29	94.728,02	35.986,59	754,57			6.318,17	20.038,77	+10.797,73
- Rừng tự nhiên	79.994,55	90.814,15	35.230,04	688,03			6.448,01	19.128,86	+10.819,60
- Rừng trồng	3.935,74	3.913,87	736,55	66,54			70,16	608,63	-21,87
<i>b) Đất chưa có rừng</i>	32.095,41	30.325,44	9.725,73	1.136,37			1.351,49	8.621,23	-1.769,97
- Đất trồng có cây gỗ tái sinh	11.100,94	13.720,08	3.052,91	984,41			653,03	4.510,66	2.619,14
- Đất trồng không có cây gỗ tái sinh	7.774,53	7.774,87	2.864,40	149,10			352,67	151,19	+0,34
- Đất có cây nông nghiệp	13.003,59	8.769,77	3.782,20	2,86			340,68	455,81	-4.233,82
- Đất trồng khác	216,35	60,72	26,22				5,11	16,34	-155,63
3. Đất rừng sản xuất	39.705,94	24.252,04	11.453,06				1.074,71	3,52	-15,45
<i>a) Đất có rừng</i>	24.456,44	17.276,34	6.518,60				333,41	1.041,17	-7.180,10
- Rừng tự nhiên	22.203,09	14.919,00	5.473,85				223,38	605,03	-7.284,09
- Rừng trồng	2.253,35	2.357,34	1.044,75				110,03	436,14	+103,99
<i>b) Đất chưa có rừng</i>	15.249,50	6.975,70	4.934,46				741,30	231,93	-8.273,80
- Đất trồng có cây gỗ tái sinh	3.675,61	1.287,05	246,82				537,33	202,45	-2.388,56
- Đất trồng không có cây gỗ tái sinh	3.551,21	990,90	782,24				115,94	23,93	-2.560,31
- Đất có cây nông nghiệp	7.710,72	4.685,63	3.895,22				87,52	4,65	-3.025,09
- Đất trồng khác	311,96	12,12	10,18				0,51	0,90	-299,84
II. Đất ngoài quy hoạch lâm nghiệp	138.107,10	144.856,36	26.025,15	13.374,11	25.250,91	33.931,14	11.956,17	26.400,05	+6.749,26

HỘI ĐỒNG NHÂN DÂN CỘNG HÒA XÃ HỘI CHỦ NGHĨA VIỆT NAM
TỈNH NINH THUẬN Độc lập - Tự do - Hạnh phúc

PHỤ LỤC V
QUY HOẠCH CHUYỂN RA NGOÀI 03 LOẠI RỪNG GIAI ĐOẠN 2016-2025
(Ban hành kèm theo Nghị quyết số. 43./2017/NQ-HĐND
ngày 11 tháng 12 năm 2017 của HĐND tỉnh)

1. Quy hoạch chuyển ra ngoài 03 loại rừng phân theo đơn vị hành chính:

Đơn vị: ha

Huyện	Tổng diện tích	Phân theo 03 loại rừng		
		Đặc dụng	Phòng hộ	Sản xuất
Tổng cộng	13.529,09	323,12	3.311,24	9.894,73
1. Bác ái	4.963,94	76,15	816,99	4.070,80
2. Ninh Sơn	2.613,75		832,90	1.780,85
3. Thuận Bắc	1.421,05	158,55	671,19	591,31
4. Ninh Hải	101,68	88,42	13,26	
5. Ninh Phước	579,80		4,96	574,84
6. Thuận Nam	3.848,87		971,94	2.876,93

2. Quy hoạch chuyển ra ngoài 03 loại rừng phân theo chủ quản lý:

Đơn vị: ha

Chủ quản lý	Tổng diện tích	Phân theo 03 loại rừng		
		Đặc dụng	Phòng hộ	Sản xuất
Tổng cộng	13.529,09	323,12	3.311,24	9.894,73
1. Ban quản lý đặc dụng	323,12	323,12		
- Vườn Quốc gia Núi Chúa	246,97	246,97		
- Vườn Quốc gia Phước Bình	76,15	76,15		
2. Ban quản lý rừng phòng hộ	7.211,41		2.093,25	5.118,16
- Ban QLRPH đầu nguồn hồ Sông Sắt	1.502,11		260,05	1.242,06
- Ban QLRPH đầu nguồn hồ Sông Trâu	1.265,27		677,32	587,95
- Ban QLRPH đầu nguồn hồ Tân Giang	1.049,01		7,73	1.041,28
- Ban QLRPH Krông Pha	183,06		183,06	
- Ban QLRPH ven biển Thuận Nam	3.211,96		965,09	2.246,87
3. Doanh nghiệp Nhà nước	3.773,58		1.009,57	2.764,01
- Công ty TNHH MTV LN Ninh Sơn	924,46		588,68	335,78
- Công ty TNHH MTV LN Tân Tiến	2.849,12		420,89	2.428,23
4. Doanh nghiệp ngoài Quốc doanh	2,27			2,27
5. Ủy ban nhân dân xã	1.977,93		208,42	1.769,51
6. Lực lượng vũ trang	240,78			240,78

3. Quy hoạch chuyên ra ngoài 03 loại rừng phân theo loại đất, loại rừng:

Đơn vị: ha

Loại đất, loại rừng	Tổng diện tích	Phân theo 03 loại rừng		
		Đặc dụng	Phòng hộ	Sản xuất
Tổng cộng	13.529,09	323,12	3.311,24	9.894,73
1. Đất có rừng				
- Rừng tự nhiên				
- Rừng trồng				
2. Đất chưa có rừng	13.529,09	323,12	3.311,24	9.894,73
- Đất trống có cây gỗ tái sinh	1.998,26	99,38	546,12	1.352,76
- Đất trống không có cây gỗ tái sinh	3.336,85	3,56	899,97	2.433,32
- Đất có cây nông nghiệp	7.712,42	199,20	1.706,13	5.807,09
- Đất trống khác	481,56	20,98	159,02	301,56

4. Quy hoạch chuyên ra ngoài 03 loại rừng phân theo mục đích sử dụng:

Đơn vị: ha

Mục đích chuyển đổi	Tổng diện tích	Phân theo ba loại rừng		
		Đặc dụng	Phòng hộ	Sản xuất
Tổng cộng	13.529,09	323,12	3.311,24	9.894,73
1. Đất sản xuất nông nghiệp	8.690,54	79,71	2.118,86	6.491,97
- Giao để cấp GCNQSDĐ ổn định sản xuất nông nghiệp	8.057,03	79,71	2.095,50	5.881,82
- Giao các dự án phát triển nông nghiệp	633,51		23,36	610,15
2. Đất phi nông nghiệp	4.838,55	243,41	1.192,38	3.402,76
- Đất năng lượng	2.709,80	136,88	375,64	2.197,28
- Đất cho hoạt động khoáng sản	806,68		279,83	526,85
- Đất thủy lợi	315,02	72,10	73,48	169,44
- Đất Quốc phòng và An ninh	381,78	1,13	97,46	283,19
- Đất giao thông	286,16	5,73	99,75	180,68
- Đất khu công nghiệp	205,14		179,63	25,51
- Đất có di tích, thắng cảnh	50,58		50,58	
- Đất ở nông thôn	49,98	21,90	28,08	
- Đất cơ sở sản xuất kinh doanh	10,23			10,23
- Đất nghĩa trang	17,65	0,97	7,10	9,58
- Đất phi nông nghiệp khác	5,53	4,70	0,83	

HỘI ĐỒNG NHÂN DÂN CỘNG HÒA XÃ HỘI CHỦ NGHĨA VIỆT NAM
TỈNH NINH THUẬN Độc lập - Tự do - Hạnh phúc

PHỤ LỤC VI
QUY HOẠCH CHUYỂN VÀO 03 LOẠI RỪNG GIAI ĐOẠN 2016-2025
(Ban hành kèm theo Nghị quyết số.43./2017/NQ-HĐND
ngày 11 tháng 1 năm 2017 của HĐND tỉnh)

1. Quy hoạch chuyển vào 03 loại rừng phân theo đơn vị hành chính:

Đơn vị: ha

Huyện	Tổng diện tích	Phân theo 03 loại rừng		
		Đặc dụng	Phòng hộ	Sản xuất
Tổng cộng	6.779,83		5.417,58	1.362,25
1. Bác ái	2.779,10		2.453,28	325,82
2. Ninh Sơn	857,33		440,21	417,12
3. Thuận Bắc	6,15		6,15	
4. Ninh Hải	1.423,18		1.423,18	
5. Ninh Phước	701,91		148,99	552,92
6. Thuận Nam	1.012,16		945,77	66,39

2. Quy hoạch chuyển vào 03 loại rừng phân theo chủ quản lý:

Đơn vị: ha

Chủ quản lý	Tổng diện tích	Phân theo 03 loại rừng		
		Đặc dụng	Phòng hộ	Sản xuất
Tổng cộng	6.779,83		5.417,58	1.362,25
1. Ban quản lý đặc dụng	1.706,46		1.706,46	
- Vườn quốc gia Núi Chúa	1.373,17		1.373,17	
- Vườn quốc gia Phước Bình	333,29		333,29	
2. Ban quản lý rừng phòng hộ	3.776,67		3.305,63	471,04
- Ban QLRPH đầu nguồn hồ Sông Sắt	2.403,31		2.112,15	291,16
- Ban QLRPH đầu nguồn hồ Sông Trâu	32,53		6,15	26,38
- Ban QLRPH đầu nguồn hồ Tân Giang	277,31		210,92	66,39
- Ban QLRPH Krông Pha	179,68		92,57	87,11
- Ban QLRPH ven biển Thuận Nam	883,84		883,84	
3. Doanh nghiệp Nhà nước	339,98		303,72	36,26
- Công ty TNHH MTV LN Ninh Sơn	313,05		282,05	31,00
- Công ty TNHH MTV LN Tân Tiến	26,93		21,67	5,26
4. Ủy ban nhân dân xã	956,72		101,77	854,95

3. Quy hoạch chuyển vào 03 loại rừng phân theo loại đất loại rừng:

Đơn vị: ha

Loại đất, loại rừng	Tổng diện tích	Phân theo 03 loại rừng		
		Đặc dụng	Phòng hộ	Sản xuất
Tổng cộng	6.779,83		5.417,58	1.362,25
1. Đất có rừng	3.617,63		3.004,18	613,45
- Rừng tự nhiên	3.535,51		2.929,99	605,52
- Rừng trồng	82,12		74,19	7,93
2. Đất chưa có rừng	3.162,20		2.413,40	748,80
- Đất trống có cây gỗ tái sinh	2.129,46		1.697,12	432,34
- Đất trống không có cây gỗ tái sinh	773,32		648,22	125,10
- Đất có cây nông nghiệp	254,31		62,95	191,36
- Đất trống khác	5,11		5,11	

HỘI ĐỒNG NHÂN DÂN CỘNG HÒA XÃ HỘI CHỦ NGHĨA VIỆT NAM
TỈNH NINH THUẬN Độc lập - Tự do - Hạnh phúc

PHỤ LỤC VII
CHUYỂN ĐỔI CHỨC NĂNG TRONG QUY HOẠCH 03 LOẠI RỪNG
GIAI ĐOẠN 2016-2025

(Ban hành kèm theo Nghị quyết số. 43./2017/NQ-HĐND
ngày 11 tháng 12 năm 2017 của HĐND tỉnh)

1. Chuyển đổi chức năng trong 03 loại rừng phân theo đơn vị hành chính:

Đơn vị: ha

Huyện	Chuyển đổi từ rừng phòng hộ sang quy hoạch rừng sản xuất	Chuyển đổi từ rừng sản xuất sang quy hoạch rừng phòng hộ
Tổng diện tích	4.433,96	11.355,38
1. Bác ái	4.433,96	1.510,81
2. Ninh Sơn		5.325,17
3. Thuận Bắc		1.063,64
4. Ninh Phước		2.793,57
5. Thuận Nam		662,19

2. Chuyển đổi chức năng trong 03 loại rừng phân theo chủ quản lý:

Đơn vị: ha

Chủ quản lý	Chuyển đổi từ rừng phòng hộ sang quy hoạch rừng sản xuất	Chuyển đổi từ rừng sản xuất sang quy hoạch rừng phòng hộ
Tổng diện tích	4.433,96	11.355,38
1. Ban quản lý rừng phòng hộ	3.426,78	4.903,10
- Ban QLRPH đầu nguồn hồ Sông Sắt	3.324,96	32,62
- Ban QLRPH đầu nguồn hồ Sông Trâu	101,82	1.360,28
- Ban QLRPH đầu nguồn hồ Tân Giang		3.413,58
- Ban QLRPH Krông Pha		54,44
- Ban QLRPH ven biển Thuận Nam		42,18
2. Doanh nghiệp Nhà nước	965,58	6.409,28
- Công ty TNHH MTV Lâm nghiệp Ninh Sơn		5.200,20
- Công ty TNHH MTV Lâm nghiệp Tân Tiến	965,58	1.209,08
3. Ủy ban nhân dân xã	41,60	43,00

3. Chuyển đổi chức năng trong 03 loại rừng phân theo loại đất loại rừng

ĐVT: ha

Loại đất, loại rừng	Chuyển đổi từ rừng phòng hộ sang quy hoạch rừng sản xuất	Chuyển đổi từ rừng sản xuất sang quy hoạch rừng phòng hộ
Tổng diện tích	4.433,96	11.355,38
1. Đất có rừng	1.046,54	8.840,09
- Rừng tự nhiên	746,48	8.636,09
- Rừng trồng	300,06	204,00
2. Đất chưa có rừng	3.387,42	2.515,29
- Đất trống có cây gỗ tái sinh	59,19	1.527,33
- Đất trống không có cây gỗ tái sinh	116,86	368,95
- Đất có cây nông nghiệp	3.207,41	616,77
- Đất trống khác	3,96	2,24

HỘI ĐỒNG NHÂN DÂN CỘNG HÒA XÃ HỘI CHỦ NGHĨA VIỆT NAM
TỈNH NINH THUẬN Độc lập - Tự do - Hạnh phúc

PHỤ LỤC VIII
CHUYỂN ĐỔI CHỦ QUẢN LÝ TRONG QUY HOẠCH 03 LOẠI RỪNG
GIAI ĐOẠN 2016-2025

(Ban hành kèm theo Nghị quyết số. 43./2017/NQ-HĐND
ngày 11 tháng 12 năm 2017 của HĐND tỉnh)

Đơn vị: ha

Chủ rừng trước rà soát	Chủ rừng sau rà soát	Tổng diện tích	Rừng phòng hộ	Rừng sản xuất
Tổng		16.383,46	14.605,27	1.778,19
I. Chuyển từ UBND xã sang chủ rừng nhóm II		12.903,55	11.497,09	1.406,46
1. Huyện Bác Ái		9.264,53	8.969,95	294,58
- UBND xã Phước Bình	- Vườn quốc gia Phước Bình	2.703,23	2.703,23	
- UBND xã Phước Chính	- Ban QLR PHDN hồ Sông Sắt	728,03	728,03	
- UBND xã Phước Thành	- Ban QLR PHDN hồ Sông Sắt	197,64	197,64	
- UBND xã Phước Thắng	- Ban QLR PHDN hồ Sông Sắt	169,75	169,75	
- UBND xã Phước Trung	- Ban QLR PHDN hồ Sông Sắt	4.148,05	3.932,66	215,39
- UBND xã Phước Trung	- Ban QLR PHDN hồ Sông Trâu	74,55		74,55
- UBND xã Phước Hòa	- Công ty TNHH MTV LN Tân Tiến	1.026,01	1.021,37	4,64
- UBND xã Phước Tiến	- Công ty TNHH MTV LN Tân Tiến	217,27	217,27	
2. Huyện Ninh Phước		244,72	35,14	209,58
- UBND xã Phước Thái	- Ban QLR PHDN hồ Tân Giang	206,75	11,09	195,66
- UBND xã Phước Vinh	- Ban QLR PHDN hồ Tân Giang	37,97	24,05	13,92
3. Huyện Ninh Sơn		2.949,85	2.047,55	902,30
- UBND xã Mỹ Sơn	- Ban QLR PHDN hồ Sông Sắt	204,78	173,54	31,24
- UBND xã Quảng Sơn	- Ban QLR PH Krông Pha	1.835,38	1.419,60	415,78
- UBND xã Lâm Sơn	- Ban QLR PH Krông Pha	1,07		1,07
- UBND xã Lương Sơn	- Ban QLR PH Krông Pha	54,44		54,44

Chủ rừng trước rà soát	Chủ rừng sau rà soát	Tổng diện tích	Rừng phòng hộ	Rừng sản xuất
- UBND xã Mỹ Sơn	- Công ty TNHH MTV LN Ninh Sơn	777,40	454,41	322,99
- UBND xã Hòa Sơn	- Công ty TNHH MTV LN Ninh Sơn	76,78		76,78
4. Huyện Ninh Hải		444,45	444,45	
- UBND xã Vĩnh Hải	- Vườn quốc gia Núi Chúa	444,45	444,45	
II. Chuyển từ chủ rừng nhóm II sang UBND xã		269,53	48,13	221,40
1. Huyện Bắc Ái		264,58	43,20	221,38
- Ban QLR PHDN hồ Sông Sắt	- UBND xã Phước Chính	1,60	1,60	
- Công ty TNHH MTV LN Tân Tiến	- UBND xã Phước Bình	19,55		19,55
- Công ty TNHH MTV LN Tân Tiến	- UBND xã Phước Tân	183,44		183,44
- Công ty TNHH MTV LN Tân Tiến	- UBND xã Phước Tiến	59,99	41,60	18,39
2. Huyện Ninh Phước		0,02		0,02
- Ban QLR PHDN hồ Tân Giang	- UBND xã Phước Hữu	0,02		0,02
3. Huyện Thuận Bắc		4,93	4,93	
- Ban QLR PHDN hồ Sông Trầu	- UBND xã Công Hải	4,93	4,93	
III. Chuyển giữa các chủ rừng nhóm II với nhau		3.210,38	3.060,05	150,33
- Công ty TNHH MTV LN Tân Tiến	- Vườn quốc gia Phước Bình	2.356,40	2.245,42	110,98
- Công ty TNHH MTV LN Tân Tiến	- Ban QLR PHDN hồ Sông Sắt	814,63	814,63	
- Ban QLR PHDN hồ Sông Sắt	- Công ty TNHH MTV LN Tân Tiến	39,35		39,35

HỘI ĐỒNG NHÂN DÂN
TỈNH NINH THUẬN

CỘNG HÒA XÃ HỘI CHỦ NGHĨA VIỆT NAM
Độc lập - Tự do - Hạnh phúc

PHỤ LỤC IX


TỔNG HỢP NHU CẦU CHUYÊN ĐỒI MỤC ĐÍCH SỬ DỤNG ĐẤT LÂM NGHIỆP SANG MỤC ĐÍCH KHÁC
ĐỂ THỰC HIỆN CÁC DỰ ÁN TỈNH NINH THUẬN, GIAI ĐOẠN 2016-2025

(Ban hành kèm theo Nghị quyết số 43./2017/NQ-HĐND ngày 14 tháng 1 năm 2017 của HĐND tỉnh)

Danh mục các dự án có nhu cầu sử dụng đất	Huyện	Xã	Chủ quản lý	Phân theo 03 loại rừng	Tổng diện tích sử dụng đất lâm nghiệp theo nhu	Diện tích dự kiến đưa ra ngoài 03 loại rừng	Mục đích chuyên ra	Văn bản pháp lý
I. Giai đoạn 2016 - 2025					7.457,6	5.472,1		
Đất an ninh quốc phòng	Bác ái	Phước Bình	UBND xã	PH	11,7	9,2	CQP&CAN	Nghị quyết 61/2016/NQ-HĐND ngày 19/12/2016 của HĐND tỉnh
Đất an ninh quốc phòng	Bác ái	Phước Bình	UBND xã	PH	1,9	1,9	CQP&CAN	Quy hoạch sử dụng đất Bác ái
Đất an ninh quốc phòng	Bác ái	Phước Đại	Công ty TNHH MTV LN Tân Tiến	PH	12,9	1,3	CQP&CAN	Nghị quyết 61/2016/NQ-HĐND ngày 19/12/2016 của HĐND tỉnh
Đất an ninh quốc phòng	Bác ái	Phước Tân	Trại giam Sông Cái	SX	280,9	230,4	CQP&CAN	Văn bản số 413/UBND-QHXD ngày 6/2/2012; Văn bản 2066/BCA-H41 ngày 15/7/2011 của Bộ Công an
Đất an ninh quốc phòng	Bác ái	Phước Thành	Ban QL R PHÊN hồ Sông Sắt	PH	4,9	4,9	CQP&CAN	Quyết định 239/QĐ-BTL ngày 4/2/2016 của Tư lệnh quân khu 5
Đất an ninh quốc phòng	Bác ái	Phước Tiến	Công ty TNHH MTV LN Tân Tiến	SX	69,1	43,2	CQP&CAN	Nghị quyết 61/2016/NQ-HĐND ngày 19/12/2016 của HĐND tỉnh
Đất an ninh quốc phòng	Bác ái	Phước Tiến	Trại giam Sông Cái	SX	9,5	9,5	CQP&CAN	Văn bản số 413/UBND-QHXD ngày 6/2/2012; Văn bản 2066/BCA-H41 ngày 15/7/2011 của Bộ Công an
Đất an ninh quốc phòng	Bác ái	Phước Trung	UBND xã	PH	11,7	3,5	CQP&CAN	Quyết định 239/QĐ-BTL ngày 4/2/2016 của Tư lệnh quân khu 5
Đất an ninh quốc phòng	Thuận Bắc	Công Hải	Vườn quốc gia Núi Chúa	DD	1,1	1,1	CQP&CAN	Văn bản số 711/UBND-KT UBND Thuận Bắc
Đất an ninh quốc phòng	Thuận	Lợi Hải	Ban QL R PHÊN hồ Sông	PH	6,8	6,8	CQP&CAN	Văn bản số 5350/UBND-KT của UBND tỉnh và

Danh mục các dự án có nhu cầu sử dụng đất	Huyện	Xã	Chủ quản lý	Phân theo 03 loại rừng	Tổng diện tích sử dụng đất lâm nghiệp theo nhu	Diện tích dự kiến đưa ra ngoài 03 loại rừng	Mục đích chuyển ra	Văn bản pháp lý
	Bắc Thuận Bắc	Lợi Hải	Trầu Ban QLR PHDN hồ Sông Trầu	SX	0,1	0,1	CQP&CAN	Văn bản số 2220/UBND-KT ngày 18/6/2009 Quyết định 239/QĐ-BTL ngày 4/2/2016 của Tư lệnh quân khu 5
Đất an ninh quốc phòng	Thuận Bắc	Phước Chiến	Trầu Ban QLR PHDN hồ Sông Trầu	PH	0,8	0,8	CQP&CAN	Văn bản số 711/UBND-KT UBND Thuận Bắc
Đất an ninh quốc phòng	Thuận Bắc	Phước Kháng	Trầu Ban QLR PHDN hồ Sông Trầu	PH	147,8	66,8	CQP&CAN	Quyết định 239/QĐ-BTL ngày 4/2/2016 của Tư lệnh quân khu 5
Đất an ninh quốc phòng	Thuận Nam	Phước Diêm	Nam Ban QLR PHVB Thuận Nam	PH	2,3	2,3	CQP&CAN	Quyết định 239/QĐ-BTL ngày 4/2/2016 của Tư lệnh quân khu 5
Khu du lịch Mũi Dinh - Cá Ná khu 5	Thuận Nam	Phước Diêm	Nam Ban QLR PHVB Thuận Nam	PH	23,0	23,0	DDT	QHSDD huyện Thuận Nam
Khu du lịch sinh thái hồ Ba Bé	Thuận Nam	Phước Dinh	Nam Ban QLR PHVB Thuận Nam	PH	23,9	21,9	DDT	Văn bản 966/UBND-KGVX ngày 22/3/2017
Khu du lịch Resort Spa nhỏ, trang trại trồng nho, nhà máy rượu vang nhỏ Ninh Thuận	Ninh Hải	Vĩnh Hải	UBND xã Vườn quốc gia Núi Chúa	PHI	22,6	5,7	DDT	Được UBND tỉnh cấp GCN đăng ký đầu tư ngày 13/5/2009 và cấp điều chỉnh lần thứ nhất ngày 31/12/2013
Đất giáo dục	Ninh Hải	Vĩnh Hải		ĐD	0,1	0,1	DGD	QHSDD huyện Ninh Hải Quyết định số 326/QĐ-TTg ngày 1/3/2016; Văn bản số 2713/UBND-QHXD ngày 10/7/2017 của UBND tỉnh
Cao tốc Bắc Nam	Ninh Phước	Phước Hữu	Ban QLR PHDN hồ Tân Giang	SX	53,7	41,9	DGT	Quyết định số 326/QĐ-TTg ngày 1/3/2016; Văn bản số 2713/UBND-QHXD ngày 10/7/2017 của UBND tỉnh
Cao tốc Bắc Nam	Thị trấn Bắc	Công Hải	Ban QLR PHDN hồ Sông Trầu	PH	4,5	4,1	DGT	Quyết định số 326/QĐ-TTg ngày 1/3/2016; Văn bản số 2713/UBND-QHXD ngày 10/7/2017 của UBND tỉnh
Cao tốc Bắc Nam	Thị trấn Bắc	Lợi Hải	Ban QLR PHDN hồ Sông Trầu	PHI	9,9	9,9	DGT	Quyết định số 326/QĐ-TTg ngày 1/3/2016; Văn bản số 2713/UBND-QHXD ngày 10/7/2017 của UBND tỉnh
Cao tốc Bắc Nam	Thị trấn Bắc	Lợi Hải	Ban QLR PHDN hồ Sông Trầu	SX	28,2	27,2	DGT	Quyết định số 326/QĐ-TTg ngày 1/3/2016; Văn bản số 2713/UBND-QHXD ngày 10/7/2017 của UBND tỉnh
Cao tốc Bắc Nam	Thị trấn Nam	Phước Hòa	Ban QLR PHDN hồ Tân Giang	PHI	12,9	0,3	DGT	Quyết định số 326/QĐ-TTg ngày 1/3/2016; Văn bản số 2713/UBND-QHXD ngày 10/7/2017 của UBND tỉnh

Danh mục các dự án có nhu cầu sử dụng đất	Huyện	Xã	Chủ quản lý	Phân theo loại rừng	Tổng diện tích sử dụng đất lâm nghiệp theo nhu	Diện tích dự kiến đưa ra ngoài 03 loại rừng	Mục đích chuyển ra	Văn bản pháp lý
Cao tốc Bắc Nam	Thuận Nam	Phước Hải	Ban QLR PHDN hồ Tân Giang	SX	57,5	41,8	DGT	Quyết định số 326/QĐ-TTg ngày 1/3/2016; Văn bản số 2713/UBND-QHXD ngày 10/7/2017 của UBND tỉnh
Đường công Hải đi Ma Trai	Thuận Bắc	Công Hải	Ban QLR PHDN hồ Sông Trầu	PH	0,8	0,8	DGT	Nghị quyết 62/2016/NQ-HĐND ngày 19/12/2016; Nghị quyết 62/2016/NQ-HĐND ngày 19/12/2016
Đường công Hải đi Ma Trai	Thuận Bắc	Phước Chiến	Ban QLR PHDN hồ Sông Trầu	PH	2,0	1,2	DGT	Nghị quyết 62/2016/NQ-HĐND ngày 19/12/2016; Nghị quyết 62/2016/NQ-HĐND ngày 19/12/2016
Đường đi KSX thôn Mã Tiên 8m	Bác ái	Phước Tiến	Công ty TNHH MTV LN Tân Tiến	SX	1,2	1,2	DGT	Điều chỉnh QHSDD tỉnh Ninh Thuận đến 2020
Đường đi Phước Kháng 10m	Bác ái	Phước Trung	UBND xã	SX	0,4	0,2	DGT	Điều chỉnh QHSDD tỉnh Ninh Thuận đến 2020
Đường giao thông khu trung tâm huyện	Bác ái	Phước Đại	Ban QLR PHDN hồ Sông Sắt	PH	0,7	0,6	DGT	Điều chỉnh QHSDD tỉnh Ninh Thuận đến 2020
Đường giao thông khu trung tâm huyện	Bác ái	Phước Đại	Ban QLR PHDN hồ Sông Sắt	SX	5,2	5,2	DGT	Điều chỉnh QHSDD tỉnh Ninh Thuận đến 2020
Đường khu trung tâm xã Phước Tân	Bác ái	Phước Tân	Công ty TNHH MTV LN Tân Tiến	SX	7,9	7,9	DGT	Điều chỉnh QHSDD tỉnh Ninh Thuận đến 2020
Đường liên xã Phước Đại - Phước Tân	Bác ái	Phước Đại	Ban QLR PHDN hồ Sông Sắt	SX	0,8	0,8	DGT	Quyết định 2944/QĐ-UBND ngày 23/12/2015 của UBND tỉnh Ninh Thuận
Đường liên xã Phước Đại - Phước Tân	Bác ái	Phước Đại	Công ty TNHH MTV LN Tân Tiến	PH	3,0	1,5	DGT	Quyết định 2944/QĐ-UBND ngày 23/12/2015 của UBND tỉnh Ninh Thuận
Đường liên xã Phước Đại - Phước Tân	Bác ái	Phước Tân	Công ty TNHH MTV LN Tân Tiến	SX	0,4	0,4	DGT	Quyết định 2944/QĐ-UBND ngày 23/12/2015 của UBND tỉnh Ninh Thuận
Đường liên xã Phước Đại - Phước Tân	Bác ái	Phước Thắng	Công ty TNHH MTV LN Tân Tiến	PH	3,9	0,2	DGT	Quyết định 2944/QĐ-UBND ngày 23/12/2015 của UBND tỉnh Ninh Thuận
Đường liên xã Phước Đại - Phước Tân	Bác ái	Phước Tiến	Công ty TNHH MTV LN Tân Tiến	PH	3,2	1,4	DGT	Quyết định 2944/QĐ-UBND ngày 23/12/2015 của UBND tỉnh Ninh Thuận
Đường liên xã Phước Đại - Phước Tân	Bác ái	Phước Tiến	Công ty TNHH MTV LN Tân Tiến	SX	0,7	0,7	DGT	Quyết định 2944/QĐ-UBND ngày 23/12/2015 của UBND tỉnh Ninh Thuận
Đường liên xã Phước Tân - Phước Tân	Bác ái	Phước Tân	Công ty TNHH MTV LN Tân Tiến	SX	1,4	1,4	DGT	Điều chỉnh QHSDD tỉnh Ninh Thuận đến 2020



Danh mục các dự án có nhu cầu sử dụng đất	Huyện	Xã	Chủ quản lý	Phân theo loại rừng	Tổng diện tích sử dụng đất lâm nghiệp theo nhu	Diện tích dự kiến đưa ra ngoài 03 loại rừng	Mục đích chuyển ra	Văn bản pháp lý
Phước tiến			Tân Tiến					
Đường nội đồng vào KSX suối Lưỡi Mấu 6m	Bác ái	Phước Tân	Trại giam Sông Cái	SX	0,2	0,2	DGT	Điều chỉnh QHSDD tỉnh Ninh Thuận đến 2020
Đường SX thôn Mã Tiên đi Trà Co 1	Bác ái	Phước Tiến	Công ty TNHH MTV LN Tân Tiến	SX	2,0	1,2	DGT	Nghị quyết 61/2016/NQ-HĐND, 61/2016/NQ-HĐND của Hội đồng nhân dân tỉnh ngày 19/12/2016
Đường thôn Ma Ró + Đá ba Cái	Bác ái	Phước Thành	Ban QLR PHÊN hồ Sông Sắt	PH	0,8	0,8	DGT	Quyết định 1492/QĐ-UBND ngày 20/10/2014 của UBND huyện Bác ái
Đường tỉnh lộ 705 LG 27,5m	Bác ái	Phước Trung	UBND xã	SX	0,0	0,0	DGT	Điều chỉnh QHSDD tỉnh Ninh Thuận đến 2020
Đường từ Quán Thê đi sông Biều (H53)	Thuận Nam	Nhị Hà	Ban QLR PHÊN hồ Tân Giang	SX	1,1	1,1	DGT	Quyết định 2944/QĐ-UBND ngày 23/12/2015 của UBND tỉnh Ninh Thuận
Đường từ Quán Thê đi sông Biều (H53)	Thuận Nam	Phước Hà	Ban QLR PHÊN hồ Tân Giang	SX	0,2	0,1	DGT	Quyết định 2944/QĐ-UBND ngày 23/12/2015 của UBND tỉnh Ninh Thuận
Đường từ Quán Thê đi sông Biều (H53)	Thuận Nam	Phước Minh	Ban QLR PHVB Thuận Nam	PH	0,1	0,1	DGT	Quyết định 2944/QĐ-UBND ngày 23/12/2015 của UBND tỉnh Ninh Thuận
Đường từ TTHC huyện đến đường ven biển (H52)	Thuận Nam	Phước Dinh	Ban QLR PHVB Thuận Nam	SX	7,0	6,0	DGT	Quyết định 2944/QĐ-UBND ngày 23/12/2015 của UBND tỉnh Ninh Thuận
Đường từ TTHC huyện đến đường ven biển (H52)	Thuận Nam	Phước Nam	Ban QLR PHVB Thuận Nam	PH	0,9	0,9	DGT	Quyết định 2944/QĐ-UBND ngày 23/12/2015 của UBND tỉnh Ninh Thuận
Đường vào bãi rác nghĩa địa Ma Lâm	Bác ái	Phước Tân	Công ty TNHH MTV LN Tân Tiến	PH	0,0	0,0	DGT	Điều chỉnh QHSDD tỉnh Ninh Thuận đến 2020
Đường vào thủy điện Tân Mỹ	Bác ái	Phước Tân	Công ty TNHH MTV LN Tân Tiến	SX	0,3	0,3	DGT	Quyết định số 4223/QĐ-BNN-XD ngày 31/12/2007; Quyết định số 2543/QĐ-BCT ngày 28/5/2009
Mở rộng quốc lộ 27B	Bác ái	Phước Đại	Ban QLR PHÊN hồ Sông Sắt	PH	7,1	2,4	DGT	Điều chỉnh QHSDD tỉnh Ninh Thuận đến 2020
Mở rộng quốc lộ 27B	Bác ái	Phước Đại	Ban QLR PHÊN hồ Sông Sắt	SX	0,6	0,6	DGT	Điều chỉnh QHSDD tỉnh Ninh Thuận đến 2020
Mở rộng quốc lộ 27B	Bác ái	Phước Tân	Công ty TNHH MTV LN Tân Tiến	SX	0,9	0,3	DGT	Điều chỉnh QHSDD tỉnh Ninh Thuận đến 2020
Mở rộng quốc lộ 27B	Bác ái	Phước	Công ty TNHH MTV LN Tân Tiến	SX	0,5	0,5	DGT	Điều chỉnh QHSDD tỉnh Ninh Thuận đến 2020

Danh mục các dự án có nhu cầu sử dụng đất	Huyện	Xã	Chủ quản lý	Phân theo loại rừng	Tổng diện tích sử dụng đất lâm nghiệp theo nhu	Diện tích dự kiến đưa ra ngoài 03 loại rừng	Mục đích chuyển ra	Văn bản pháp lý
Mở rộng quốc lộ 27B	Bác ái	Thăng Phước Thành	Tân Tiến Ban QLR PHDN hồ Sông Sắt	PH	4,1	3,2	DGT	Điều chỉnh QHSDD tỉnh Ninh Thuận đến 2020
Mở rộng quốc lộ 27B	Bác ái	Phước Thành	Cy/TNHH/TMXD/SXTR Thuận Hưng Thịnh	SX	0,9	0,9	DGT	Điều chỉnh QHSDD tỉnh Ninh Thuận đến 2020
Mở rộng quốc lộ 27B	Bác ái	Phước Tiến	Công ty TNHH MTV LN Tân Tiến	SX	10,6	6,6	DGT	Điều chỉnh QHSDD tỉnh Ninh Thuận đến 2020
NĐ thôn Suối Khố 4	Bác ái	Phước Chính	Ban QLR PHDN hồ Sông Sắt	PH	0,0	0,0	DGT	Điều chỉnh QHSDD tỉnh Ninh Thuận đến 2020
NĐ thôn Suối Khố 6 (nối DHI)	Bác ái	Phước Chính	Ban QLR PHDN hồ Sông Sắt	SX	0,8	0,8	DGT	Điều chỉnh QHSDD tỉnh Ninh Thuận đến 2020
TL 706	Bác ái	Phước Thành	Ban QLR PHDN hồ Sông Sắt	PH	8,6	8,6	DGT	Điều chỉnh QHSDD tỉnh Ninh Thuận đến 2020
TL 706	Bác ái	Phước Thành	Ban QLR PHDN hồ Sông Sắt	PH	3,6	3,5	DGT	Điều chỉnh QHSDD tỉnh Ninh Thuận đến 2020
Trà Co di Phước Hòa	Bác ái	Phước Hòa	UBND xã	SX	0,2	0,2	DGT	Quyết định 2944/QĐ-UBND ngày 23/12/2015 của UBND tỉnh Ninh Thuận
Trà Co di Phước Hòa	Bác ái	Phước Tấn	Công ty TNHH MTV LN Tân Tiến	SX	2,5	2,2	DGT	Quyết định 2944/QĐ-UBND ngày 23/12/2015 của UBND tỉnh Ninh Thuận
Trà Co di Phước Hòa	Bác ái	Phước Tân	Trại giam Sông Cái	SX	0,2	0,2	DGT	Quyết định 2944/QĐ-UBND ngày 23/12/2015 của UBND tỉnh Ninh Thuận
Trà Co di Phước Hòa	Bác ái	Phước Tiến	Công ty TNHH MTV LN Tân Tiến	SX	0,2	0,2	DGT	Quyết định 2944/QĐ-UBND ngày 23/12/2015 của UBND tỉnh Ninh Thuận
Tuyến đường sắt cao tốc Nha Trang - TP Hồ Chí Minh	Thuận Bắc	Công Hải	Ban QLR PHDN hồ Sông Trầu	PH	12,9	11,8	DGT	Điều chỉnh QHSDD tỉnh Ninh Thuận đến 2020
Tuyến đường sắt cao tốc Nha Trang - TP Hồ Chí Minh	Thuận Bắc	Công Hải	Ban QLR PHDN hồ Sông Trầu	SX	5,8	5,7	DGT	Điều chỉnh QHSDD tỉnh Ninh Thuận đến 2020
Tuyến đường sắt cao tốc Nha Trang - TP Hồ Chí Minh	Thuận Bắc	Lợi Hải	Ban QLR PHDN hồ Sông Trầu	PH	0,0	0,0	DGT	Điều chỉnh QHSDD tỉnh Ninh Thuận đến 2020
Tuyến đường sắt cao tốc Nha Trang - TP Hồ Chí Minh	Thuận Nam	Phước Minh	Ban QLR PHVB Thuận Nam	PH	37,3	11,5	DGT	Điều chỉnh QHSDD tỉnh Ninh Thuận đến 2020
ĐT 707	Bác ái	Phước Bình	Công ty TNHH MTV LN	SX	2,9	1,1	DGT	Quyết định 2944/QĐ-UBND ngày 23/12/2015



Danh mục các dự án có nhu cầu sử dụng đất	Huyện	Xã	Chủ quản lý	Phân theo 03 loại rừng	Tổng diện tích sử dụng đất lâm nghiệp theo nhu	Diện tích dự kiến đưa ra ngoài 03 loại rừng	Mục đích chuyển ra	Văn bản pháp lý
DT 707	Bác ái	Phước Bình	Tân Tiến UBND xã	PH	6,6	3,9	DGT	của UBND tỉnh Ninh Thuận Quyết định 2944/QĐ-UBND ngày 23/12/2015 của UBND tỉnh Ninh Thuận
DT 707	Bác ái	Phước Bình	Vườn quốc gia Phước Bình	ĐD	8,0	5,7	DGT	Quyết định 2944/QĐ-UBND ngày 23/12/2015 của UBND tỉnh Ninh Thuận
DT 707	Bác ái	Phước Hòa	Công ty TNHH MTV LN Tân Tiến	PH	20,9	8,8	DGT	Quyết định 2944/QĐ-UBND ngày 23/12/2015 của UBND tỉnh Ninh Thuận
DT 707	Bác ái	Phước Hòa	UBND xã	PH	11,5	9,8	DGT	Quyết định 2944/QĐ-UBND ngày 23/12/2015 của UBND tỉnh Ninh Thuận
DT 707	Bác ái	Phước Hòa	UBND xã	SX	1,1	0,8	DGT	Quyết định 2944/QĐ-UBND ngày 23/12/2015 của UBND tỉnh Ninh Thuận
DT 707B	Bác ái	Phước Thắng	Ban QLR PHDN hồ Sông Sắt	PH	0,6	0,1	DGT	Quyết định 2944/QĐ-UBND ngày 23/12/2015 của UBND tỉnh Ninh Thuận
DT 707B	Bác ái	Phước Thắng	Ban QLR PHDN hồ Sông Sắt	SX	4,2	0,6	DGT	Quyết định 2944/QĐ-UBND ngày 23/12/2015 của UBND tỉnh Ninh Thuận
DT 707B	Bác ái	Phước Thắng	Công ty TNHH MTV LN Tân Tiến	SX	1,4	0,8	DGT	Quyết định 2944/QĐ-UBND ngày 23/12/2015 của UBND tỉnh Ninh Thuận
DT 707B	Bác ái	Phước Tiến	Công ty TNHH MTV LN Tân Tiến	PH	3,5	2,2	DGT	Quyết định 2944/QĐ-UBND ngày 23/12/2015 của UBND tỉnh Ninh Thuận
DT 707B	Bác ái	Phước Tiến	Công ty TNHH MTV LN Tân Tiến	SX	3,3	3,2	DGT	Quyết định 2944/QĐ-UBND ngày 23/12/2015 của UBND tỉnh Ninh Thuận
DT 707B	Ninh Sơn	Mỹ Sơn	UBND xã	PH	0,1	0,1	DGT	Quyết định 2944/QĐ-UBND ngày 23/12/2015 của UBND tỉnh Ninh Thuận
DT 707B	Ninh Sơn	Mỹ Sơn	UBND xã	SX	0,9	0,7	DGT	Quyết định 2944/QĐ-UBND ngày 23/12/2015 của UBND tỉnh Ninh Thuận
DT 708	Ninh Sơn	Hòa Sơn	UBND xã	SX	2,7	1,6	DGT	Quyết định 2944/QĐ-UBND ngày 23/12/2015 của UBND tỉnh Ninh Thuận
DT 708	Ninh Sơn	Mỹ Sơn	Công ty TNHH MTV LN Ninh Sơn	PH	0,5	0,2	DGT	Quyết định 2944/QĐ-UBND ngày 23/12/2015 của UBND tỉnh Ninh Thuận
DT 708	Ninh Sơn	Mỹ Sơn	UBND xã	SX	2,9	1,9	DGT	Quyết định 2944/QĐ-UBND ngày 23/12/2015 của UBND tỉnh Ninh Thuận
DT 709	Ninh Sơn	Hòa Sơn	Công ty TNHH MTV LN	SX	8,0	0,1	DGT	Quyết định 2944/QĐ-UBND ngày 23/12/2015 của UBND tỉnh Ninh Thuận

Danh mục các dự án có nhu cầu sử dụng đất	Huyện	Xã	Chủ quản lý	Phân theo 03 loại rừng	Tổng diện tích sử dụng đất lâm nghiệp theo nhu	Diện tích dự kiến đưa ra ngoài 03 loại rừng	Mục đích chuyển ra	Văn bản pháp lý
ĐT 709	Ninh Sơn	Ma Nới	Ninh Sơn Công ty TNHH MTV LN Ninh Sơn	PH	21,1	4,2	DGT	của UBND tỉnh Ninh Thuận Quyết định 2944/QĐ-UBND ngày 23/12/2015 của UBND tỉnh Ninh Thuận
ĐT 709	Ninh Sơn	Ma Nới	Ninh Sơn Công ty TNHH MTV LN Ninh Sơn	SX	17,9	2,6	DGT	Quyết định 2944/QĐ-UBND ngày 23/12/2015 của UBND tỉnh Ninh Thuận
ĐT 709	Thuận Nam	Phước Hà	Ban QLR PHĐN hồ Tấn Giang	PH	28,6	4,3	DGT	Quyết định 2944/QĐ-UBND ngày 23/12/2015 của UBND tỉnh Ninh Thuận
Đường Phước Tấn - Phước Hòa	Bác ái	Phước Hòa	UBND xã	SX	0,3	0,3	DGT	Điều chỉnh QHSDD tỉnh Ninh Thuận đến 2020
Đường Phước Tấn - Phước Hòa	Bác ái	Phước Tấn	Công ty TNHH MTV LN Tấn Tiến	SX	3,8	3,8	DGT	Điều chỉnh QHSDD tỉnh Ninh Thuận đến 2020
Đường Phước Tấn - Phước Hòa	Bác ái	Phước Tấn	Trại giam Sông Cái	SX	0,5	0,5	DGT	Điều chỉnh QHSDD tỉnh Ninh Thuận đến 2020
Đường Phước Đại - Phước Trung	Bác ái	Phước Chính	Ban QLR PHĐN hồ Sông Sắt	PH	3,7	2,3	DGT	Điều chỉnh QHSDD tỉnh Ninh Thuận đến 2020 Nghị quyết số 61/2016/NQ-HĐND ngày 19/12/2016 của HĐND tỉnh; Quyết định số 2181/QĐ-UBND ngày 27/10/2014 của UBND tỉnh
Đường Phước Đại - Phước Trung	Bác ái	Phước Chính	Ban QLR PHĐN hồ Sông Sắt	SX	3,5	3,5	DGT	Nghị quyết số 61/2016/NQ-HĐND ngày 19/12/2016 của HĐND tỉnh; Quyết định số 2181/QĐ-UBND ngày 27/10/2014 của UBND tỉnh
Đường Phước Đại - Phước Trung	Bác ái	Phước Đại	Ban QLR PHĐN hồ Sông Sắt	PH	0,6	0,6	DGT	Nghị quyết số 61/2016/NQ-HĐND ngày 19/12/2016 của HĐND tỉnh; Quyết định số 2181/QĐ-UBND ngày 27/10/2014 của UBND tỉnh
Đường Phước Đại - Phước Trung	Bác ái	Phước Trung	UBND xã	PH	0,2	0,2	DGT	Nghị quyết số 61/2016/NQ-HĐND ngày 19/12/2016 của HĐND tỉnh; Quyết định số 2181/QĐ-UBND ngày 27/10/2014 của UBND tỉnh
Đường Phước Đại - Phước Trung	Bác ái	Phước Trung	UBND xã	SX	1,6	0,5	DGT	Nghị quyết số 61/2016/NQ-HĐND ngày 19/12/2016 của HĐND tỉnh; Quyết định số 2181/QĐ-UBND ngày 27/10/2014 của UBND tỉnh
TTHC xã Tri Hải	Ninh Hải	Tri Hải	UBND xã	PH	0,1	0,1	DGT	QHSDD huyện Ninh Hải

Danh mục các dự án có nhu cầu sử dụng đất	Huyện	Xã	Chủ quản lý	Phân theo 03 loại rừng	Tổng diện tích sử dụng đất lâm nghiệp theo nhu	Diện tích dự kiến đưa ra ngoài 03 loại rừng	Mục đích chuyển ra	Văn bản pháp lý
Đường đi Phước Thắng	Bác ái	Phước Chính	Ban QL.R PHÊN hồ Sông Sắt	PH	0,0	0,0	DGT	Điều chỉnh QHSDD tỉnh Ninh Thuận đến 2020
Đường đi Phước Thắng	Bác ái	Phước Chính	Ban QL.R PHÊN hồ Sông Sắt	SX	4,4	1,5	DGT	Điều chỉnh QHSDD tỉnh Ninh Thuận đến 2020
Đường đi Phước Thắng	Bác ái	Phước Thắng	Ban QL.R PHÊN hồ Sông Sắt	SX	4,3	0,7	DGT	Điều chỉnh QHSDD tỉnh Ninh Thuận đến 2020
Đường (Ma Ty) Phước Tân - (Suối Rua) Phước Tiến	Bác ái	Phước Tân	Công ty TNHH MTV LN Tân Tiến	SX	0,8	0,8	DGT	Điều chỉnh QHSDD tỉnh Ninh Thuận đến 2020
Đường (Ma Ty) Phước Tân - (Suối Rua) Phước Tiến	Bác ái	Phước Tiến	Công ty TNHH MTV LN Tân Tiến	PH	0,4	0,4	DGT	Điều chỉnh QHSDD tỉnh Ninh Thuận đến 2020
Khu vui chơi, giải trí	Ninh Hải	Trị Hải	UBND xã	PH	0,2	0,2	DKV	QH SDD của huyện Ninh Hải
Khu vui chơi, giải trí	Ninh Hải	Vĩnh Hải	Vườn quốc gia Núi Chúa	ĐD	0,6	0,3	DKV	QH SDD của huyện Ninh Hải
Điện gió 10	Thuận Bắc	Công Hải	Ban QL.R PHÊN hồ Sông Trầu	PH	0,3	0,3	DNL	Quyết định số 428/QĐ-TTg ngày 18/3/2016 của Thủ tướng Chính phủ ; Quyết định số 2574/QĐ-BCT ngày 23/4/2013
Điện gió 10	Thuận Bắc	Lợi Hải	Ban QL.R PHÊN hồ Sông Trầu	PH	0,7	0,7	DNL	Quyết định số 428/QĐ-TTg ngày 18/3/2016 của Thủ tướng Chính phủ ; Quyết định số 2574/QĐ-BCT ngày 23/4/2013
Điện gió 9	Thuận Nam	Phước Định	Ban QL.R PHVB Thuận Nam	SX	995,1	830,3	DNL	Quyết định số 428/QĐ-TTg ngày 18/3/2016 của Thủ tướng Chính phủ ; Quyết định số 2574/QĐ-BCT ngày 23/4/2013
Điện gió Công Hải	Thuận Bắc	Công Hải	UBND xã	SX	26,8	6,8	DNL	Quyết định số 428/QĐ-TTg ngày 18/3/2016 của Thủ tướng Chính phủ ; Quyết định số 2574/QĐ-BCT ngày 23/4/2013
Điện gió Công Hải	Thuận Bắc	Công Hải	Vườn quốc gia Núi Chúa	ĐD	154,7	136,7	DNL	Quyết định số 428/QĐ-TTg ngày 18/3/2016 của Thủ tướng Chính phủ ; Quyết định số 2574/QĐ-BCT ngày 23/4/2013
Điện gió HanBaRam I	Thuận Bắc	Lợi Hải	Vườn quốc gia Núi Chúa	ĐD	0,2	0,2	DNL	Quyết định số 428/QĐ-TTg ngày 18/3/2016 của Thủ tướng Chính phủ ; Quyết định số 2574/QĐ-BCT ngày 23/4/2013
Điện gió Trung Nam	Bác ái	Phước Bình	UBND xã	PH	0,0	0,0	DNL	Quyết định số 428/QĐ-TTg ngày 18/3/2016 của Thủ tướng Chính phủ ; Quyết định số 2574/QĐ-

Danh mục các dự án có nhu cầu sử dụng đất	Huyện	Xã	Chủ quản lý	Phân theo loại rừng	Tổng diện tích sử dụng đất lâm nghiệp theo nhu	Diện tích dự kiến đưa ra ngoài 03 loại rừng	Mục đích chuyển ra	Văn bản pháp lý
Điện gió Trung Nam	Bác á	Phước Đại	Ban QLR PHDN hồ Sông Sắt	SX	0,1	0,1	DNL	BCT ngày 23/4/2013 Quyết định số 428/QĐ-TTg ngày 18/3/2016 của Thủ tướng Chính phủ; Quyết định số 2574/QĐ-BCT ngày 23/4/2013
Điện gió Trung Nam	Thuận Bắc	Lợi Hải	Ban QLR PHDN hồ Sông Trầu	SX	1,7	1,7	DNL	Quyết định số 428/QĐ-TTg ngày 18/3/2016 của Thủ tướng Chính phủ; Quyết định số 2574/QĐ-BCT ngày 23/4/2013
Điện tích năng Bác á	Bác á	Phước Hòa	Công ty TNHH MTV LN Tân Tiến	PH	60,4	0,8	DNL	Văn bản số 263/TTg-KTN ngày 28/2/2014 của TTCP
Điện tích năng Bác á	Bác á	Phước Tân	Công ty TNHH MTV LN Tân Tiến	PH	23,8	0,3	DNL	Văn bản số 263/TTg-KTN ngày 28/2/2014 của TTCP
Điện tích năng Bác á	Bác á	Phước Tân	Công ty TNHH MTV LN Tân Tiến	SX	18,4	18,1	DNL	Văn bản số 263/TTg-KTN ngày 28/2/2014 của TTCP
Đường dây 220 kV Nha Trang-Tháp Chàm	Bác á	Phước Thành	Ban QLR PHDN hồ Sông Sắt	PH	3,5	3,0	DNL	Văn bản 3794/UBND-KTN ngày 07/8/2014 của UBND tỉnh và hướng tuyến 220Kv Nha Trang-Tháp Chàm; Quyết định số 428/QĐ-TTg ngày 18/3/2016
Đường dây 220 kV Nha Trang-Tháp Chàm	Bác á	Phước Thành	Ban QLR PHDN hồ Sông Trầu	PH	2,5	2,3	DNL	Văn bản 3794/UBND-KTN ngày 07/8/2014 của UBND tỉnh và hướng tuyến 220Kv Nha Trang-Tháp Chàm; Quyết định số 428/QĐ-TTg ngày 18/3/2016
Đường dây 220 kV Nha Trang-Tháp Chàm	Bác á	Phước Thành	Ban QLR PHDN hồ Sông Trầu	SX	3,8	3,8	DNL	Văn bản 3794/UBND-KTN ngày 07/8/2014 của UBND tỉnh và hướng tuyến 220Kv Nha Trang-Tháp Chàm; Quyết định số 428/QĐ-TTg ngày 18/3/2016
Đường dây 220 kV Nha Trang-Tháp Chàm	Thuận Bắc	Lợi Hải	Ban QLR PHDN hồ Sông Trầu	PH	6,9	5,5	DNL	Văn bản 3794/UBND-KTN ngày 07/8/2014 của UBND tỉnh và hướng tuyến 220Kv Nha Trang-Tháp Chàm; Quyết định số 428/QĐ-TTg ngày 18/3/2016
Đường dây 220 kV Nha Trang-Tháp Chàm	Thuận Bắc	Lợi Hải	Ban QLR PHDN hồ Sông Trầu	SX	3,2	3,2	DNL	Văn bản 3794/UBND-KTN ngày 07/8/2014 của UBND tỉnh và hướng tuyến 220Kv Nha Trang-Tháp Chàm; Quyết định số 428/QĐ-TTg ngày 18/3/2016

Danh mục các dự án có nhu cầu sử dụng đất	Huyện	Xã	Chủ quản lý	Phân theo 03 loại rừng	Tổng diện tích sử dụng đất lâm nghiệp theo nhu	Diện tích dự kiến đưa ra ngoài 03 loại rừng	Mục đích chuyển ra	Văn bản pháp lý
								18/3/2016
Đường dây 220 kV Nha Trang-Tháp Chàm	Thị trấn Bắc	Phước Chiến	Ban QLR PHDN hồ Sông Trầu	PH	6,0	6,0	DNL	Văn bản 3794/UBND-KTN ngày 07/8/2014 của UBND tỉnh về hướng tuyến 220Kv Nha Trang-Tháp Chàm; Quyết định số 428/QĐ-TTg ngày 18/3/2016
Đường dây 220 kV Nha Trang-Tháp Chàm	Thị trấn Bắc	Phước Chiến	Ban QLR PHDN hồ Sông Trầu	SX	6,7	5,9	DNL	Văn bản 3794/UBND-KTN ngày 07/8/2014 của UBND tỉnh về hướng tuyến 220Kv Nha Trang-Tháp Chàm; Quyết định số 428/QĐ-TTg ngày 18/3/2016
Đường dây 220 kV Nha Trang-Tháp Chàm	Thị trấn Bắc	Phước Kháng	Ban QLR PHDN hồ Sông Trầu	PH	4,7	2,5	DNL	Văn bản 3794/UBND-KTN ngày 07/8/2014 của UBND tỉnh về hướng tuyến 220Kv Nha Trang-Tháp Chàm; Quyết định số 428/QĐ-TTg ngày 18/3/2016
Đường dây 220 kV Nha Trang-Tháp Chàm	Thị trấn Bắc	Phước Kháng	Ban QLR PHDN hồ Sông Trầu	SX	1,4	0,6	DNL	Văn bản 3794/UBND-KTN ngày 07/8/2014 của UBND tỉnh về hướng tuyến 220Kv Nha Trang-Tháp Chàm; Quyết định số 428/QĐ-TTg ngày 18/3/2016
Đường dây 22 kV đầu nối thủy điện Tân Mỹ 1	Bác ái	Phước Tân	Công ty TNHH MTV LN Tân Tiến	SX	0,5	0,5	DNL	QĐ 72/QĐ-BQL-NT ngày 26/1/2010 của BQLDA XD TL7 về việc phê duyệt KT và Dtoan công trình đầu mối hồ chứa nước sông Cái và đập dâng Tân Mỹ; văn bản số 1125/TB/V/PUB ngày 24/7/2013 của về việc thông báo KL của PCT tỉnh tại hội nghị nghe BC HT 22Kv
Đường dây 22 kV phục vụ thi công thủy điện tích năng Bắc ái	Bác ái	Phước Tân	Công ty TNHH MTV LN Tân Tiến	SX	1,9	1,6	DNL	Văn bản số 263/TTg-KTN ngày 28/2/2014 của TTCP
Đường dây 22 kV phục vụ thi công thủy điện tích năng Bắc ái	Bác ái	Phước Tiến	Công ty TNHH MTV LN Tân Tiến	SX	0,4	0,2	DNL	Văn bản số 263/TTg-KTN ngày 28/2/2014 của TTCP
Đường dây 500 kV Văn Phong - Vĩnh Tân	Bác ái	Phước Chính	Ban QLR PHDN hồ Sông Sắt	PH	4,0	1,8	DNL	Văn bản số 5053/UBND-KTN ngày 24/10/2013 của UBND tỉnh : Quyết định số 428/QĐ-TTg ngày 18/3/2016 của Thủ tướng Chính phủ
Đường dây 500 kV Văn Phong - Vĩnh Tân	Bác ái	Phước Chính	Ban QLR PHDN hồ Sông Sắt	SX	4,8	4,8	DNL	Văn bản số 5053/UBND-KTN ngày 24/10/2013 của UBND tỉnh : Quyết định số 428/QĐ-TTg

Danh mục các dự án có nhu cầu sử dụng đất	Huyện	Xã	Chủ quản lý	Phân theo 03 loại rừng	Tổng diện tích sử dụng đất lâm nghiệp theo nhu	Diện tích dự kiến đưa ra ngoài 03 loại rừng	Mục đích chuyển ra	Vấn bản pháp lý
Đường dây 500 kV Văn Phong - Vĩnh Tân	Bác ái	Phước Chính	UBND xã	PH	2,5	0,6	DNL	ngày 18/3/2016 của Thủ tướng Chính phủ Văn bản số 5053/UBND-KTN ngày 24/10/2013 của UBND tỉnh ; Quyết định số 428/QĐ-TTg ngày 18/3/2016 của Thủ tướng Chính phủ
Đường dây 500 kV Văn Phong - Vĩnh Tân	Bác ái	Phước Đại	Ban QLR PHDN hồ Sông Sắt	PH	17,4	1,6	DNL	Văn bản số 5053/UBND-KTN ngày 24/10/2013 của UBND tỉnh ; Quyết định số 428/QĐ-TTg ngày 18/3/2016 của Thủ tướng Chính phủ
Đường dây 500 kV Văn Phong - Vĩnh Tân	Bác ái	Phước Đại	Ban QLR PHDN hồ Sông Sắt	SX	5,8	4,5	DNL	Văn bản số 5053/UBND-KTN ngày 24/10/2013 của UBND tỉnh ; Quyết định số 428/QĐ-TTg ngày 18/3/2016 của Thủ tướng Chính phủ
Đường dây 500 kV Văn Phong - Vĩnh Tân	Bác ái	Phước Đại	Công ty TNHH MTV LN Tân Tiên	PH	2,5	0,6	DNL	Văn bản số 5053/UBND-KTN ngày 24/10/2013 của UBND tỉnh ; Quyết định số 428/QĐ-TTg ngày 18/3/2016 của Thủ tướng Chính phủ
Đường dây 500 kV Văn Phong - Vĩnh Tân	Bác ái	Phước Thành	Ban QLR PHDN hồ Sông Sắt	PH	15,5	4,8	DNL	Văn bản số 5053/UBND-KTN ngày 24/10/2013 của UBND tỉnh ; Quyết định số 428/QĐ-TTg ngày 18/3/2016 của Thủ tướng Chính phủ
Đường dây 500 kV Văn Phong - Vĩnh Tân	Bác ái	Phước Thành	Cty TNHH TM XD SX TR Thuận Hưng Thịnh	SX	2,2	1,4	DNL	Văn bản số 5053/UBND-KTN ngày 24/10/2013 của UBND tỉnh ; Quyết định số 428/QĐ-TTg ngày 18/3/2016 của Thủ tướng Chính phủ
Đường dây 500 kV Văn Phong - Vĩnh Tân	Ninh Phước	Phước Hữu	Ban QLR PHDN hồ Tân Giang	PH	0,5	0,5	DNL	Văn bản số 5053/UBND-KTN ngày 24/10/2013 của UBND tỉnh ; Quyết định số 428/QĐ-TTg ngày 18/3/2016 của Thủ tướng Chính phủ
Đường dây 500 kV Văn Phong - Vĩnh Tân	Ninh Phước	Phước Hữu	Ban QLR PHDN hồ Tân Giang	SX	9,3	5,2	DNL	Văn bản số 5053/UBND-KTN ngày 24/10/2013 của UBND tỉnh ; Quyết định số 428/QĐ-TTg ngày 18/3/2016 của Thủ tướng Chính phủ
Đường dây 500 kV Văn Phong - Vĩnh Tân	Ninh Phước	Phước Thái	UBND xã	SX	1,5	1,3	DNL	Văn bản số 5053/UBND-KTN ngày 24/10/2013 của UBND tỉnh ; Quyết định số 428/QĐ-TTg ngày 18/3/2016 của Thủ tướng Chính phủ
Đường dây 500 kV Văn Phong - Vĩnh Tân	Thuận Nam	Cá Ná	Ban QLR PHVB Thuận Nam	PH	1,4	1,4	DNL	Văn bản số 5053/UBND-KTN ngày 24/10/2013 của UBND tỉnh ; Quyết định số 428/QĐ-TTg ngày 18/3/2016 của Thủ tướng Chính phủ
Đường dây 500 kV Văn Phong - Vĩnh Tân	Thuận	Phước Hòa	Ban QLR PHDN hồ Tân	SX	6,1	2,0	DNL	Văn bản số 5053/UBND-KTN ngày 24/10/2013 của UBND tỉnh ; Quyết định số 428/QĐ-TTg ngày 18/3/2016 của Thủ tướng Chính phủ

Danh mục các dự án có nhu cầu sử dụng đất	Huyện	Xã	Chủ quản lý	Phân theo 03 loại rừng	Tổng diện tích sử dụng đất lâm nghiệp theo nhu	Diện tích dự kiến đưa ra ngoài 03 loại rừng	Mục đích chuyển ra	Văn bản pháp lý
Vĩnh Tân	Nam		Giang					của UBND tỉnh ; Quyết định số 428/QĐ-TTg ngày 18/3/2016 của Thủ tướng Chính phủ
Đường dây 500 kV Văn Phong - Vĩnh Tân	Thuận Nam	Phước Minh	Ban QLR PHVB Thuận Nam	PH	6,2	5,6	DNL	Văn bản số 5053/UBND-KTN ngày 24/10/2013 của UBND tỉnh ; Quyết định số 428/QĐ-TTg ngày 18/3/2016 của Thủ tướng Chính phủ
Đường vào hồ thủy điện tích Năng	Bác ái	Phước Hòa	Công ty TNHH MTV LN Tân Tiến	PH	23,7	0,4	DNL	Văn bản số 263/TTg-KTN ngày 28/2/2014 của Thủ tướng Chính phủ
Đường vào hồ thủy điện tích Năng	Bác ái	Phước Tân	Công ty TNHH MTV LN Tân Tiến	PH	6,2	0,1	DNL	Văn bản số 263/TTg-KTN ngày 28/2/2014 của Thủ tướng Chính phủ
Thủy điện Tân Mỹ 1	Bác ái	Phước Tân	Công ty TNHH MTV LN Tân Tiến	SX	2,6	2,6	DNL	Quyết định số 72/QĐ-BQL-NT ngày 26/1/2010 của UBND tỉnh và Dtoan BQLDA XD TL7 về việc phê duyệt KT và Dtoan công trình đầu mối hồ chứa nước sông Cái và đập dâng Tân Mỹ; văn bản số 1125/TB/VPUB ngày 24/7/2013 của về việc thông báo KL của PCI tỉnh tại hội nghị nghe BC HT 22Kv
ĐMT Bắc ái 9	Bác ái	Phước Đại	Ban QLR PHDN hồ Sông Sắt	PH	0,5	0,2	DNL	Tờ trình số 180/TTT-UBND ngày 16/10/2017 của UBND tỉnh Ninh Thuận
ĐMT Bắc ái 9	Bác ái	Phước Thành	Ban QLR PHDN hồ Sông Sắt	PH	2,5	0,2	DNL	Tờ trình số 180/TTT-UBND ngày 16/10/2017 của UBND tỉnh Ninh Thuận
ĐMT Bắc ái 3	Bác ái	Phước Thành	Ban QLR PHDN hồ Sông Sắt	PH	27,2	20,5	DNL	Tờ trình số 180/TTT-UBND ngày 16/10/2017 của UBND tỉnh Ninh Thuận
ĐMT Bắc ái 1	Bác ái	Phước Hòa	UBND xã	PH	1,4	1,4	DNL	Tờ trình số 180/TTT-UBND ngày 16/10/2017 của UBND tỉnh Ninh Thuận
ĐMT Bắc ái 1	Bác ái	Phước Hòa	UBND xã	SX	0,6	0,6	DNL	Tờ trình số 180/TTT-UBND ngày 16/10/2017 của UBND tỉnh Ninh Thuận
ĐMT Bắc ái 1	Ninh Sơn	Lâm Sơn	UBND xã	SX	0,0	0,0	DNL	Tờ trình số 180/TTT-UBND ngày 16/10/2017 của UBND tỉnh Ninh Thuận
ĐMT Bắc ái 4	Bác ái	Phước Trung	UBND xã	SX	29,9	29,9	DNL	Tờ trình số 180/TTT-UBND ngày 16/10/2017 của UBND tỉnh Ninh Thuận
ĐMT Bắc ái 5	Bác ái	Phước Trung	UBND xã	PH	5,3	5,3	DNL	Tờ trình số 180/TTT-UBND ngày 16/10/2017 của UBND tỉnh Ninh Thuận
ĐMT Bắc ái 5	Bác ái	Phước Trung	UBND xã	SX	0,2	0,2	DNL	Tờ trình số 180/TTT-UBND ngày 16/10/2017 của UBND tỉnh Ninh Thuận

Danh mục các dự án có nhu cầu sử dụng đất	Huyện	Xã	Chủ quản lý	Phân theo 03 loại rừng	Tổng diện tích sử dụng đất lâm nghiệp theo nhu	Diện tích dự kiến đưa ra ngoài 03 loại rừng	Mục đích chuyển ra	Văn bản pháp lý
ĐMT Bắc ái 10	Thuận Bắc	Trung Phước Kháng	Ban QLR PHDN hồ Sông Trầu	PH	0.4	0,4	DNL	UBND tỉnh Ninh Thuận Tờ trình số 180/TT-Tr-UBND ngày 16/10/2017 của UBND tỉnh Ninh Thuận
ĐMT Ninh Phước 4	Ninh Phước	Phước Vinh	Ban QLR PHDN hồ Tân Giang	SX	15.4	15,4	DNL	UBND tỉnh Ninh Thuận Tờ trình số 180/TT-Tr-UBND ngày 16/10/2017 của UBND tỉnh Ninh Thuận
ĐMT Ninh Phước 4	Ninh Phước	Phước Vinh	UBND xã	PH	4.1	4,1	DNL	UBND tỉnh Ninh Thuận Tờ trình số 180/TT-Tr-UBND ngày 16/10/2017 của UBND tỉnh Ninh Thuận
ĐMT Ninh Phước 4	Ninh Phước	Phước Vinh	UBND xã	SX	93.8	93,8	DNL	UBND tỉnh Ninh Thuận Tờ trình số 180/TT-Tr-UBND ngày 16/10/2017 của UBND tỉnh Ninh Thuận
ĐMT Ninh Phước 2	Ninh Phước	Phước Hữu	Ban QLR PHDN hồ Tân Giang	SX	0.7	0,7	DNL	UBND tỉnh Ninh Thuận Tờ trình số 180/TT-Tr-UBND ngày 16/10/2017 của UBND tỉnh Ninh Thuận
ĐMT Ninh Phước 2	Ninh Phước	Phước Thái	UBND xã	SX	4.3	0,9	DNL	UBND tỉnh Ninh Thuận Tờ trình số 180/TT-Tr-UBND ngày 16/10/2017 của UBND tỉnh Ninh Thuận
ĐMT Ninh Phước 3	Ninh Phước	Phước Hữu	Ban QLR PHDN hồ Tân Giang	SX	157.6	137,4	DNL	UBND tỉnh Ninh Thuận Tờ trình số 180/TT-Tr-UBND ngày 16/10/2017 của UBND tỉnh Ninh Thuận
ĐMT Thuận Nam 7	Thuận Nam	Phước Hà	Ban QLR PHDN hồ Tân Giang	PH	0.5	0,5	DNL	UBND tỉnh Ninh Thuận Tờ trình số 180/TT-Tr-UBND ngày 16/10/2017 của UBND tỉnh Ninh Thuận
ĐMT Thuận Nam 13	Thuận Nam	Nhị Hà	Ban QLR PHDN hồ Tân Giang	PH	0.3	0,3	DNL	UBND tỉnh Ninh Thuận Tờ trình số 180/TT-Tr-UBND ngày 16/10/2017 của UBND tỉnh Ninh Thuận
ĐMT Thuận Nam 13	Thuận Nam	Nhị Hà	Ban QLR PHDN hồ Tân Giang	SX	51.4	47,5	DNL	UBND tỉnh Ninh Thuận Tờ trình số 180/TT-Tr-UBND ngày 16/10/2017 của UBND tỉnh Ninh Thuận
ĐMT Thuận Nam 11	Thuận Nam	Nhị Hà	Ban QLR PHDN hồ Tân Giang	SX	52.1	44,8	DNL	UBND tỉnh Ninh Thuận Tờ trình số 180/TT-Tr-UBND ngày 16/10/2017 của UBND tỉnh Ninh Thuận
ĐMT Thuận Nam 15	Thuận Nam	Phước Minh	Ban QLR PHVB Thuận Nam	PH	0.1	0,1	DNL	UBND tỉnh Ninh Thuận Tờ trình số 180/TT-Tr-UBND ngày 16/10/2017 của UBND tỉnh Ninh Thuận
ĐMT Thuận Nam 3	Thuận Nam	Phước Minh	Ban QLR PHVB Thuận Nam	PH	0.2	0,2	DNL	UBND tỉnh Ninh Thuận Tờ trình số 180/TT-Tr-UBND ngày 16/10/2017 của UBND tỉnh Ninh Thuận
ĐMT Thuận Nam 4	Thuận Nam	Phước Dinh	Ban QLR PHVB Thuận Nam	PH	295.3	278,7	DNL	UBND tỉnh Ninh Thuận Tờ trình số 180/TT-Tr-UBND ngày 16/10/2017 của UBND tỉnh Ninh Thuận
ĐMT Thuận Nam 4	Thuận Nam	Phước Dinh	Ban QLR PHVB Thuận Nam	SX	203.6	179,6	DNL	UBND tỉnh Ninh Thuận Tờ trình số 180/TT-Tr-UBND ngày 16/10/2017 của UBND tỉnh Ninh Thuận
ĐMT Thuận Nam 24	Thuận Nam	Phước Dinh	Ban QLR PHVB Thuận Nam	SX	81.8	79,4	DNL	UBND tỉnh Ninh Thuận Tờ trình số 180/TT-Tr-UBND ngày 16/10/2017 của UBND tỉnh Ninh Thuận

Danh mục các dự án có nhu cầu sử dụng đất	Huyện	Xã	Chủ quản lý	Phân theo 03 loại rừng	Tổng diện tích sử dụng đất lâm nghiệp theo nhu	Diện tích dự kiến đưa ra ngoài 03 loại rừng	Mục đích chuyển ra	Văn bản pháp lý
ĐMT Thuận Nam 24	Nam Thuận Nam	Phước Nam	Ban QL.R PHVB Thuận Nam Nam	PH	5,0	5,0	DNL	UBND tỉnh Ninh Thuận Tờ trình số 180/TT-Tr-UBND ngày 16/10/2017 của UBND tỉnh Ninh Thuận
ĐMT Thuận Nam 5	Thuận Nam	Phước Minh	Ban QL.R PHVB Thuận Nam Nam	PH	4,7	4,7	DNL	Tờ trình số 180/TT-Tr-UBND ngày 16/10/2017 của UBND tỉnh Ninh Thuận
ĐMT Thuận Nam 22	Thuận Nam	Phước Định	Ban QL.R PHVB Thuận Nam Nam	SX	8,4	8,4	DNL	Tờ trình số 180/TT-Tr-UBND ngày 16/10/2017 của UBND tỉnh Ninh Thuận
ĐMT Thuận Nam 25	Thuận Nam	Phước Định	Ban QL.R PHVB Thuận Nam Nam	SX	186,4	136,1	DNL	Tờ trình số 180/TT-Tr-UBND ngày 16/10/2017 của UBND tỉnh Ninh Thuận
ĐMT Thuận Nam 26	Thuận Nam	Phước Định	Ban QL.R PHVB Thuận Nam Nam	SX	192,0	121,6	DNL	Tờ trình số 180/TT-Tr-UBND ngày 16/10/2017 của UBND tỉnh Ninh Thuận
ĐMT Thuận Nam 8	Thuận Nam	Phước Há	Ban QL.R PHVN hó Tân Giang Nam	SX	40,0	40,0	DNL	Tờ trình số 180/TT-Tr-UBND ngày 16/10/2017 của UBND tỉnh Ninh Thuận
ĐMT Bắc ái 8	Bác ái	Phước Tân	Công ty TNHH MTV LN Tân Tiến Nam	SX	8,2	8,2	DNL	Tờ trình số 180/TT-Tr-UBND ngày 16/10/2017 của UBND tỉnh Ninh Thuận
ĐMT Bắc ái 8	Bác ái	Phước Tiến	Công ty TNHH MTV LN Tân Tiến Nam	PH	2,0	2,0	DNL	Tờ trình số 180/TT-Tr-UBND ngày 16/10/2017 của UBND tỉnh Ninh Thuận
ĐMT Bắc ái 2	Bác ái	Phước Tân	Công ty TNHH MTV LN Tân Tiến Nam	SX	120,1	119,0	DNL	Tờ trình số 180/TT-Tr-UBND ngày 16/10/2017 của UBND tỉnh Ninh Thuận
ĐMT Ninh Sơn 9	Ninh Sơn	Hòa Sơn	UBND xã Nam	SX	48,2	41,5	DNL	Tờ trình số 180/TT-Tr-UBND ngày 16/10/2017 của UBND tỉnh Ninh Thuận
ĐMT Ninh Sơn 9	Ninh Sơn	Mỹ Sơn	Công ty TNHH MTV LN Ninh Sơn Nam	PH	9,1	3,5	DNL	Tờ trình số 180/TT-Tr-UBND ngày 16/10/2017 của UBND tỉnh Ninh Thuận
ĐMT Ninh Sơn 9	Ninh Sơn	Mỹ Sơn	UBND xã Nam	SX	23,4	10,4	DNL	Tờ trình số 180/TT-Tr-UBND ngày 16/10/2017 của UBND tỉnh Ninh Thuận
ĐMT Ninh Sơn 5	Ninh Sơn	Mỹ Sơn	UBND xã Nam	SX	107,5	86,5	DNL	Tờ trình số 180/TT-Tr-UBND ngày 16/10/2017 của UBND tỉnh Ninh Thuận
ĐMT Ninh Sơn 11	Ninh Sơn	Mỹ Sơn	UBND xã Nam	SX	130,1	58,2	DNL	Tờ trình số 180/TT-Tr-UBND ngày 16/10/2017 của UBND tỉnh Ninh Thuận
ĐMT Ninh Sơn 6	Ninh Sơn	Mỹ Sơn	UBND xã Nam	SX	53,5	35,0	DNL	Tờ trình số 180/TT-Tr-UBND ngày 16/10/2017 của UBND tỉnh Ninh Thuận
ĐMT Ninh Sơn 12	Ninh Sơn	Mỹ Sơn	UBND xã Nam	PH	18,6	8,7	DNL	Tờ trình số 180/TT-Tr-UBND ngày 16/10/2017 của UBND tỉnh Ninh Thuận

k

Danh mục các dự án có nhu cầu sử dụng đất	Huyện	Xã	Chủ quản lý	Phân theo 03 loại rừng	Tổng diện tích sử dụng đất lâm nghiệp theo nhu	Diện tích dự kiến đưa ra ngoài 03 loại rừng	Mục đích chuyển ra	Văn bản pháp lý
ĐMT Ninh Sơn 12	Ninh Sơn	Mỹ Sơn	UBND xã	SX	7,7	5,5	DNL	UBND tỉnh Ninh Thuận Tờ trình số 180/TT-Tr-UBND ngày 16/10/2017 của UBND tỉnh Ninh Thuận
ĐMT Thuận Bắc 3	Thuận Bắc	Phước Chiến	Ban QLR PHÊN hồ Sông Trầu	SX	4,1	2,1	DNL	Tờ trình số 180/TT-Tr-UBND ngày 16/10/2017 của UBND tỉnh Ninh Thuận
ĐMT Thuận Bắc 4	Thuận Bắc	Lợi Hải	Ban QLR PHÊN hồ Sông Trầu	PH	1,4	1,4	DNL	Tờ trình số 180/TT-Tr-UBND ngày 16/10/2017 của UBND tỉnh Ninh Thuận
TN 8	Thuận Nam	Phước Hà	Ban QLR PHÊN hồ Tân Giang	SX	0,2	0,2	DNL	Tờ trình số 180/TT-Tr-UBND ngày 16/10/2017 của UBND tỉnh Ninh Thuận
Hệ thống kênh cấp II, III Sông Biêu	Thuận Nam	Nhị Hà	Ban QLR PHÊN hồ Tân Giang	SX	5,9	5,9	DTL	Nghị quyết 61/2016/NQ-HĐND ngày 19/12/2016 của HĐND tỉnh
Hệ thống thủy lợi phục vụ sản xuất thôn Xóm Bàng, xã Bắc Sơn, huyện Thuận Bắc	Thuận Bắc	Bắc Sơn	Vườn quốc gia Núi Chúa	ĐD	0,4	0,4	DTL	Quyết định số 3040/QĐ-UBND ngày 5/12/2014; Quyết định số 1234/QĐ-UBND ngày 5/6/2015 của UBND tỉnh
Hồ Bãi Hời	Ninh Hải	Vĩnh Hải	Vườn quốc gia Núi Chúa	ĐD	9,3	1,7	DTL	Thông báo số 557/TB-VPUB ngày 9/4/2015 ; Văn bản số 5378/BNN-TCTL ngày 30/6/2017 của Bộ NN&PTNT; Văn bản số 174/TT-SNNPTNT ngày 17/8/2017
Hồ Đa Mây	Bác ái	Phước Bình	UBND xã	PH	17,0	12,6	DTL	Thông báo số 557/TB-VPUB ngày 9/4/2015 ; Văn bản số 5378/BNN-TCTL ngày 30/6/2017 của Bộ NN&PTNT; Văn bản số 174/TT-SNNPTNT ngày 17/8/2017
Hồ Đa Mây	Bác ái	Phước Bình	Vườn quốc gia Phước Bình	ĐD	53,5	49,7	DTL	Thông báo số 557/TB-VPUB ngày 9/4/2015 ; Văn bản số 5378/BNN-TCTL ngày 30/6/2017 của Bộ NN&PTNT; Văn bản số 174/TT-SNNPTNT ngày 17/8/2017
Hồ Đổng Nha	Thuận Bắc	Bắc Sơn	Vườn quốc gia Núi Chúa	ĐD	17,6	17,6	DTL	Thông báo số 557/TB-VPUB ngày 9/4/2015 ; Văn bản số 5378/BNN-TCTL ngày 30/6/2017 của Bộ NN&PTNT; Văn bản số 174/TT-SNNPTNT ngày 17/8/2017
Hiện trạng lá hồ chứa nước	Bác ái	Phước Tân	Công ty TNHH MTV LN Tân Tiến	SX	1,2	1,2	DTL	Thông báo số 557/TB-VPUB ngày 9/4/2015 ; Văn bản số 5378/BNN-TCTL ngày 30/6/2017 của Bộ NN&PTNT; Văn bản số 174/TT-SNNPTNT ngày 17/8/2017

Danh mục các dự án có nhu cầu sử dụng đất	Huyện	Xã	Chủ quản lý	Phân theo 03 loại rừng	Tổng diện tích sử dụng đất lâm nghiệp theo nhu	Diện tích dự kiến đưa ra ngoài 03 loại rừng	Mục đích chuyển ra	Văn bản pháp lý
Hiện trạng là hồ chứa nước	Thuận Nam	Phước Hòa	Ban QLR PHDN hồ Tân Giang	SX	3,3	3,3	DTL	Thông báo số 557/TB-VPUB ngày 9/4/2015 ; Văn bản số 5378/BNN-TCTL ngày 30/6/2017 của Bộ NN&PTNT; Văn bản số 174/TT-SNNPTNT ngày 17/8/2017
Hồ Ma Nới	Ninh Sơn	Ma Nới	Công ty TNHH MTV LN Ninh Sơn	PH	61,5	38,4	DTL	Thông báo số 557/TB-VPUB ngày 9/4/2015 ; Văn bản số 5378/BNN-TCTL ngày 30/6/2017 của Bộ NN&PTNT; Văn bản số 174/TT-SNNPTNT ngày 17/8/2017
Hồ Ma Nới	Ninh Sơn	Ma Nới	Công ty TNHH MTV LN Ninh Sơn	SX	25,4	14,0	DTL	Thông báo số 557/TB-VPUB ngày 9/4/2015 ; Văn bản số 5378/BNN-TCTL ngày 30/6/2017 của Bộ NN&PTNT; Văn bản số 174/TT-SNNPTNT ngày 17/8/2017
Hồ Ó Cầm	Bác Ái	Phước Trung	UBND xã	PH	13,8	12,0	DTL	Thông báo số 557/TB-VPUB ngày 9/4/2015 ; Văn bản số 5378/BNN-TCTL ngày 30/6/2017 của Bộ NN&PTNT; Văn bản số 174/TT-SNNPTNT ngày 17/8/2017
Hồ Rê Quạt	Ninh Hải	Vĩnh Hải	UBND xã	PH	1,0	0,1	DTL	Thông báo số 557/TB-VPUB ngày 9/4/2015 ; Văn bản số 5378/BNN-TCTL ngày 30/6/2017 của Bộ NN&PTNT; Văn bản số 174/TT-SNNPTNT ngày 17/8/2017
Hồ Rê Quạt	Ninh Hải	Vĩnh Hải	Vườn quốc gia Núi Chúa	ĐD	3,2	0,2	DTL	Thông báo số 557/TB-VPUB ngày 9/4/2015 ; Văn bản số 5378/BNN-TCTL ngày 30/6/2017 của Bộ NN&PTNT; Văn bản số 174/TT-SNNPTNT ngày 17/8/2017
Hồ sinh thái Kiên Kiên	Thuận Bắc	Bác Sơn	Vườn quốc gia Núi Chúa	ĐD	3,4	1,4	DTL	Thông báo số 557/TB-VPUB ngày 9/4/2015 ; Văn bản số 5378/BNN-TCTL ngày 30/6/2017 của Bộ NN&PTNT; Văn bản số 174/TT-SNNPTNT ngày 17/8/2017
Hồ sinh thái Kiên Kiên	Thuận Bắc	Lợi Hải	Vườn quốc gia Núi Chúa	ĐD	4,7	1,2	DTL	Thông báo số 557/TB-VPUB ngày 9/4/2015 ; Văn bản số 5378/BNN-TCTL ngày 30/6/2017 của Bộ NN&PTNT; Văn bản số 174/TT-SNNPTNT ngày 17/8/2017
Hồ Sóng Than	Ninh Sơn	Hòa Sơn	Công ty TNHH MTV LN Ninh Sơn	SX	565,2	145,0	DTL	Thông báo số 557/TB-VPUB ngày 9/4/2015 ; Văn bản số 5378/BNN-TCTL ngày 30/6/2017 của Bộ NN&PTNT; Văn bản số 174/TT-SNNPTNT ngày 17/8/2017

Danh mục các dự án có nhu cầu sử dụng đất	Huyện	Xã	Chủ quản lý	Phân theo 03 loại rừng	Tổng diện tích sử dụng đất lâm nghiệp theo nhu	Diện tích dự kiến đưa ra ngoài 03 loại rừng	Mục đích chuyển ra	Văn bản pháp lý
								của Bộ NN&PTNT; Văn bản số 174/TTTr-SNNPTNT ngày 17/8/2017
Hồ Sông Than	Ninh Sơn	Ma Nới	Công ty TNHH MTV LN Ninh Sơn	PH	2,1	1,2	DTL	Thông báo số 557/TB-VPUB ngày 9/4/2015 ; Văn bản số 5378/BNN-TCITL ngày 30/6/2017 của Bộ NN&PTNT; Văn bản số 174/TTTr-SNNPTNT ngày 17/8/2017
Hồ Tầm Ngân	Ninh Sơn	Lâm Sơn	Ban QLR PH Krông Pha	PH	4,7	3,9	DTL	Thông báo số 557/TB-VPUB ngày 9/4/2015 ; Văn bản số 5378/BNN-TCITL ngày 30/6/2017 của Bộ NN&PTNT; Văn bản số 174/TTTr-SNNPTNT ngày 17/8/2017
Kênh thủy lợi Tân Mỹ giai đoạn 2	Ninh Sơn	Mỹ Sơn	UBND xã	PH	7,6	5,2	DTL	Thông báo số 557/TB-VPUB ngày 9/4/2015 ; Văn bản số 5378/BNN-TCITL ngày 30/6/2017 của Bộ NN&PTNT; Văn bản số 174/TTTr-SNNPTNT ngày 17/8/2017
đất có di tích, thắng cảnh	Ninh Hải	Trị Hải	UBND xã	PH	0,1	0,1	DTT	QĐ 4223/QĐ_BNN-XD ngày 31/12/2007 của Bộ Nông nghiệp và PTNT
Công ty CP SX công nghệ cao	Bác ái	Phước Tiến	Công ty TNHH MTV LN Tân Tiến	SX	60,1	32,9	NKH	QHSDD huyện Ninh Hải
Dự án nông nghiệp Công nghệ cao Nịi Hà	Thuận Nam	Nịi Hà	Ban QLR PHDN hồ Tân Giang	SX	172,7	169,7	NKH	Văn bản số 1521/VPUB-KT ngày 26/5/2017 của VP UBND tỉnh
Làng Thanh niên lập nghiệp	Bác ái	Phước Đại	Ban QLR PHDN hồ Sông Sắt	PH	20,1	16,6	NKH	Văn bản số 2464/UBND-TCD ngày 23/6/2017 của UBND tỉnh
Làng Thanh niên lập nghiệp	Bác ái	Phước Đại	Ban QLR PHDN hồ Sông Sắt	SX	419,7	407,5	NKH	Theo văn bản số 3185/UBND-QHXD ngày 05/7/2012 của UBND tỉnh
Làng Thanh niên lập nghiệp	Bác ái	Phước Đại	Công ty TNHH MTV LN Tân Tiến	PH	2,0	1,2	NKH	Theo văn bản số 3185/UBND-QHXD ngày 05/7/2012 của UBND tỉnh
Dự án khai hoang đất SXNN thuộc TK 105A, Ma Nới, Ninh Sơn	Ninh Sơn	Ma Nới	Công ty TNHH MTV LN Ninh Sơn	PH	35,0	5,6	NKH	NQ 40/NQ-HEND ngày 09/8/2016 HĐND Ninh Sơn; VB 178/TTTr-UBND 23/8/2016 UBND Ninh Sơn
Nghĩa trang Thái An	Ninh Hải	Vĩnh Hải	Vườn quốc gia Núi Chúa	ĐD	1,3	1,0	NTD	Điều chỉnh QHSDD huyện Ninh Hải đến 2020
Nghĩa trang xã Phước Kháng	Thuận Bắc	Phước Kháng	Ban QLR PHDN hồ Sông Trâu	PH	3,7	3,7	NTD	QHSDD huyện Thuận Bắc đến 2020
Nghĩa trang Tân Mỹ	Ninh Sơn	Mỹ Sơn	UBND xã	PH	0,2	0,2	NTD	QHSDD huyện Ninh Sơn đến 2020
Nghĩa trang Ma Nới (Hà Dài)	Ninh Sơn	Ma Nới	Công ty TNHH MTV LN Ninh Sơn	PH	1,9	0,2	NTD	Đề nghị UBND xã



Danh mục các dự án có nhu cầu sử dụng đất	Huyện	Xã	Chủ quản lý	Phân theo 03 loại rừng	Tổng diện tích sử dụng đất lâm nghiệp theo nhu	Diện tích dự kiến đưa ra ngoài 03 loại rừng	Mục đích chuyển ra	Văn bản pháp lý
Nghĩa địa Xóm Đèn	Thuận Bắc	Công Hải	UBND xã	SX	2,7	0,4	NTD	Điều chỉnh QHSDD tỉnh Ninh Thuận đến 2020
Nghĩa trang mở rộng thôn Tân Lập	Ninh Sơn	Hòa Sơn	Công ty TNHH MTV LN Ninh Sơn	SX	3,0	1,8	NTD	QHSDD huyện Ninh Sơn đến 2020
Nghĩa trang Ma Nới (thôn Do)	Ninh Sơn	Ma Nới	Công ty TNHH MTV LN Ninh Sơn	SX	1,2	0,3	NTD	Đề nghị UBND xã
Nghĩa trang Mả Lâm	Bác ái	Phước Tân	Công ty TNHH MTV LN Tân Tiến	PH	1,0	0,6	NTD	Văn bản 253/TB-VPUB ngày 28/7/2017 của UBND tỉnh
Nghĩa trang 2 thôn (Mả Ty - Đa Trắng, Phước Tân)	Bác ái	Phước Tân	Công ty TNHH MTV LN Tân Tiến	SX	2,0	0,2	NTD	Văn bản 253/TB-VPUB ngày 28/7/2017 của UBND tỉnh
Nghĩa trang Phước Đại	Bác ái	Phước Đại	Ban QLR PHDN hồ Sông Sắt	SX	5,0	5,0	NTD	Văn bản 253/TB-VPUB ngày 28/7/2017 của UBND tỉnh
Nghĩa trang Suối Rua	Bác ái	Phước Tiên	Công ty TNHH MTV LN Tân Tiến	SX	2,1	2,1	NTD	Văn bản 253/TB-VPUB ngày 28/7/2017 của UBND tỉnh
Nghĩa trang Phước Thành	Bác ái	Phước Thành	Ban QLR PHDN hồ Sông Sắt	PH	2,5	2,5	NTD	Văn bản 253/TB-VPUB ngày 28/7/2017 của UBND tỉnh
Đề nghị của UBND xã, chủ rừng	Bác ái	Phước Bình	Vườn quốc gia Phước Bình	ĐD	30,4	20,7	ONT	
Đề nghị của UBND xã, chủ rừng	Ninh Hải	Tri Hải	UBND xã	PH	5,2	5,2	ONT	
Đề nghị của UBND xã, chủ rừng	Thuận Bắc	Phước Chiến	Ban QLR PHDN hồ Sông Trâu	PH	18,2	18,2	ONT	
Đề nghị của UBND xã, chủ rừng	Thuận Bắc	Phước Kháng	Ban QLR PHDN hồ Sông Trâu	PH	3,0	3,0	ONT	
Khu dân cư Vĩnh Hy	Ninh Hải	Vĩnh Hải	Vườn quốc gia Núi Chúa	ĐD	3,8	1,1	ONT	Quy hoạch sử dụng đất huyện Ninh Hải
Đất ở	Ninh Hải	Vĩnh Hải	Vườn quốc gia Núi Chúa	ĐD	0,2	0,1	ONT	QHSDD huyện Ninh Hải
Mở rộng khu dân cư	Ninh Hải	Tri Hải	UBND xã	PH	1,7	1,7	ONT	
Nhà máy chế biến tinh bột mì	Bác ái	Phước Tiên	Công ty TNHH MTV LN Tân Tiến	SX	30,1	10,2	SKC	Văn bản số 3992/UBND-KTN ngày 13/10/2015 và Văn bản số 4277/UBND-KT ngày 21/10/2016 của UBND tỉnh
Cụm công nghiệp Phước Tiên	Bác ái	Phước Tiên	Công ty TNHH MTV LN Tân Tiến	SX	40,1	25,5	SKK	Quyết định 53/QĐ-UBND ngày 14/1/2016 của UBND tỉnh

Danh mục các dự án có nhu cầu sử dụng đất	Huyện	Xã	Chủ quản lý	Phân theo loại rừng	Tổng diện tích sử dụng đất lâm nghiệp theo nhu	Diện tích dự kiến đưa ra ngoài 03 loại rừng	Mục đích chuyển ra	Văn bản pháp lý
Khu công nghiệp Cà Ná	Thuận Nam	Phước Diêm	Ban QL R PHVB Thuận Nam	PH	147,5	147,5	SKK	Ban QL CDA KCN đã gửi VB tới các Bộ KHĐT, XD, TC, TNMT và các bộ đã có ý kiến trả lời
Khu công nghiệp Cà Ná	Thuận Nam	Phước Minh	Ban QL R PHVB Thuận Nam	PH	28,2	28,2	SKK	Ban QL CDA KCN đã gửi VB tới các Bộ KHĐT, XD, TC, TNMT và các bộ đã có ý kiến trả lời
Quy hoạch phân khu xây dựng cảng tổng hợp Cà Ná, tỉnh Ninh Thuận	Thuận Nam	Phước Diêm	Ban QL R PHVB Thuận Nam	PH	4,0	4,0	SKK	Quy hoạch phân khu xây dựng cảng tổng hợp Cà Ná, tỉnh Ninh Thuận
Công ty TNHH Vạn Phú Lộc	Thuận Bắc	Lợi Hải	Ban QL R PHVN hồ Sông Trầu	PH	0,0	0,0	SKS	Giấy phép khai thác khoáng sản số 16/GP-UBND ngày 08/6/2016
Đá chẻ	Thuận Bắc	Lợi Hải	Ban QL R PHVN hồ Sông Trầu	PH	0,3	0,3	SKS	Quyết định 70/2012/QĐ-UBND ngày 6/12/2012 của UBND tỉnh
Đá chẻ	Thuận Bắc	Lợi Hải	Ban QL R PHVN hồ Sông Trầu	SX	67,1	67,1	SKS	Quyết định 70/2012/QĐ-UBND ngày 6/12/2012 của UBND tỉnh
Mỏ đá granite ốp lát Mavieck, xã Phước Dinh, huyện Thuận Nam (Công ty Cổ phần Thành Kim)	Thuận Nam	Phước Dinh	Ban QL R PHVB Thuận Nam	SX	10,6	10,6	SKS	Quyết định số 299/QĐ-UBND ngày 29/01/2011 của UBND tỉnh
Mỏ đá granite ốp lát Mavieck, xã Phước Dinh, huyện Thuận Nam (Công ty Cổ phần Nam Châu Sơn Ninh Thuận)	Thuận Nam	Phước Dinh	Ban QL R PHVB Thuận Nam	PH	24,5	24,5	SKS	Văn bản số 914/BTNMT-ĐCKS ngày 06/03/2017
Mỏ sa khoáng titan -Zircon thôn Sơn Hải, xã Phước Dinh, huyện Thuận Nam (Công ty Cổ phần Vinamimco Ninh Thuận)	Thuận Nam	Phước Dinh	Ban QL R PHVB Thuận Nam	SX	156,4	112,2	SKS	Giấy phép khai thác khoáng sản số 775/GP-BTNMT ngày 07/4/2016
Núi Mavieck, xã Phước Dinh, huyện Thuận Nam (Công ty TNHH xây dựng Long Thuận Phát)	Thuận Nam	Phước Dinh	Ban QL R PHVB Thuận Nam	PH	10,2	10,2	SKS	Văn bản số 1255/UBND-KT ngày 28/3/2013
Sét gạch ngói	Bác ái	Phước Thắng	Công ty TNHH MTV LN Tân Tiến	SX	8,6	6,1	SKS	Quyết định 70/2012/QĐ-UBND ngày 6/12/2012 của UBND tỉnh
Sét gạch ngói	Bác ái	Phước Tiến	Công ty TNHH MTV LN Tân Tiến	SX	75,7	67,7	SKS	Quyết định 70/2012/QĐ-UBND ngày 6/12/2012 của UBND tỉnh

Danh mục các dự án có nhu cầu sử dụng đất	Huyện	Xã	Chủ quản lý	Phân theo loại rừng	Tổng diện tích sử dụng đất lâm nghiệp theo nhu	Diện tích dự kiến đưa ra ngoài 03 loại rừng	Mục đích chuyển ra	Văn bản pháp lý
Vật liệu san lấp	Bác ái	Phước Tân	Tân Tiến Công ty TNHH MTV LN Tân Tiến	SX	0,3	0,3	SKS	của UBND tỉnh Quyết định 70/2012/QĐ-UBND ngày 6/12/2012 của UBND tỉnh
Vật liệu san lấp	Bác ái	Phước Tiến	Công ty TNHH MTV LN Tân Tiến	SX	24,4	24,4	SKS	Quyết định 70/2012/QĐ-UBND ngày 6/12/2012 của UBND tỉnh
Vật liệu san lấp	Ninh Sơn	Hòa Sơn	Công ty TNHH MTV LN Ninh Sơn	SX	35,5	13,4	SKS	Quyết định 70/2012/QĐ-UBND ngày 6/12/2012 của UBND tỉnh
Vật liệu san lấp	Ninh Sơn	Lâm Sơn	Ban QLR PH Không Pha	PH	28,0	27,0	SKS	Quyết định 70/2012/QĐ-UBND ngày 6/12/2012 của UBND tỉnh
Vật liệu san lấp	Thuận Bắc	Lợi Hải	Ban QLR PHDN hồ Sông Trầu	PH	55,5	55,5	SKS	Quyết định 70/2012/QĐ-UBND ngày 6/12/2012 của UBND tỉnh
Vật liệu san lấp	Thuận Nam	Phước Minh	Ban QLR PHVB Thuận Nam	PH	5,5	4,0	SKS	Quyết định 70/2012/QĐ-UBND ngày 6/12/2012 của UBND tỉnh
Vật liệu san lấp	Thuận Nam	Phước Nam	Ban QLR PHVB Thuận Nam	PH	9,5	9,5	SKS	Quyết định 70/2012/QĐ-UBND ngày 6/12/2012 của UBND tỉnh
Khoảng sản vật liệu san lấp - Khu vực Phước Chính	Bác ái	Phước Chính	Ban QLR PHDN hồ Sông Sát	PH	58,9	6,2	SKS	Quyết định số 70/2012/QĐ-UBND ngày 06/12/2012 của UBND tỉnh
Khoảng sản đá xây dựng - Khu vực Núi Gió (Công ty TNHH Sông Trà)	Ninh Sơn	Mỹ Sơn	UBND xã	SX	38,8	0,8	SKS	Quyết định 299/QĐ-UBND ngày 29/01/2010 của UBND tỉnh
Khoảng sản đá xây dựng Núi Cỏ Lồ (Tây Ka Rôm)	Thuận Bắc	Công Hải	Ban QLR PHDN hồ Sông Trầu	SX	35,2	30,6	SKS	Quyết định số 527/QĐ-UBND ngày 27/02/2009 của UBND tỉnh
Khoảng sản đá chế xây dựng (Khu vực 2 núi Bà Rầu)	Ninh Hải	Vĩnh Hải	Ban QLR PHDN hồ Sông Trầu	PH	0,3	0,3	SKS	Quyết định số 70/2012/QĐ-UBND ngày 06/12/2012 của UBND tỉnh
Khoảng sản đá chế xây dựng (Khu vực 2 núi Bà Rầu)	Thuận Bắc	Lợi Hải	Ban QLR PHDN hồ Sông Trầu	PH	15,7	15,7	SKS	Quyết định số 70/2012/QĐ-UBND ngày 06/12/2012 của UBND tỉnh
Khoảng sản đá chế xây dựng (Khu vực 1 núi Bà Rầu)	Thuận Bắc	Lợi Hải	Ban QLR PHDN hồ Sông Trầu	PH	47,3	47,3	SKS	Quyết định số 70/2012/QĐ-UBND ngày 06/12/2012 của UBND tỉnh
Khoảng sản đá xây dựng Núi Cỏ Lồ	Thuận Bắc	Công Hải	Ban QLR PHDN hồ Sông Trầu	SX	32,0	31,8	SKS	Quyết định số 527/QĐ-UBND ngày 27/02/2009 của UBND tỉnh
Khoảng sản đá xây dựng - Khu vực núi Ông Ngái	Thuận Bắc	Lợi Hải	Ban QLR PHDN hồ Sông Trầu	SX	122,9	121,0	SKS	Quyết định số 70/2012/QĐ-UBND ngày 06/12/2012 của UBND tỉnh

Danh mục các dự án có nhu cầu sử dụng đất	Huyện	Xã	Chủ quản lý	Phân theo 03 loại rừng	Tổng diện tích sử dụng đất lâm nghiệp theo nhu	Diện tích dự kiến đưa ra ngoài 03 loại rừng	Mục đích chuyển ra	Văn bản pháp lý
Khoảng sân đá ốp lát - Mộ đá ốp lát Chà Bang (Công ty cổ phần khai thác chế biến khoáng sản Phan Rang)	Thuận Nam	Phước Nam	Ban QLR PHVB Thuận Nam	PH	11,4	11,4	SKS	Quy hoạch khoáng sản phân tán nhỏ lẻ của tỉnh
Khoảng sân đá xây dựng - Khu vực núi Chà Bang (Công ty cổ phần khoáng sản Pha Lê)	Thuận Nam	Phước Nam	Ban QLR PHVB Thuận Nam	SX	16,4	16,4	SKS	Văn bản số 112/HĐND-VP ngày 21/10/2010 của HĐND tỉnh
Khoảng sân đá xây dựng - Khu vực núi Chà Bang (Công ty cổ phần xây dựng An Khánh)	Thuận Nam	Phước Nam	Ban QLR PHVB Thuận Nam	SX	15,9	15,9	SKS	Quyết định số 775/QĐ-UBND ngày 14/4/2010 của UBND tỉnh
Khoảng sân vật liệu san lấp - Mộ đất Tây núi Chà Bang (Công ty TNHH Vạn Phú Lộc)	Thuận Nam	Phước Minh	Ban QLR PHVB Thuận Nam	PH	1,1	1,0	SKS	Giấy phép khai thác khoáng sản số 16/GP-UBND ngày 08/6/2016 của UBND tỉnh
Khoảng sân đá chế xây dựng - Khu vực Quán Thế	Thuận Nam	Phước Minh	Ban QLR PHVB Thuận Nam	PH	7,9	7,9	SKS	Quyết định số 70/2012/QĐ-UBND ngày 06/12/2012 của UBND tỉnh
Mộ đá granite ốp lát - Phía Bắc Núi Maviack (Công ty TNHH xây dựng thương mại Nam Khánh)	Thuận Nam	Phước Dinh	Ban QLR PHVB Thuận Nam	PH	25,3	25,3	SKS	Văn bản số 112/HĐND-VP ngày 21/10/2010 của HĐND tỉnh
Mộ đá granite ốp lát Maviack (Công ty cổ phần Nam Châu Sơn Ninh Thuận)	Thuận Nam	Phước Dinh	Ban QLR PHVB Thuận Nam	PH	1,0	1,0	SKS	Văn bản số 914/BTNMT-DCKS ngày 06/3/2017 của Bộ Tài nguyên và Môi trường
Mộ đá granite ốp lát - Phía Đông Bắc Núi Maviack (Công ty TNHH xây dựng thương mại Nam Khánh)	Thuận Nam	Phước Dinh	Ban QLR PHVB Thuận Nam	SX	1,1	1,1	SKS	Văn bản số 112/HĐND-VP ngày 21/10/2010 của HĐND tỉnh
Khoảng sân đá xây dựng - Khu vực núi Tà Liên (Công ty TNHH Quang Lộc)	Bác ái	Phước Đại	Ban QLR PHDN hồ Sông Sắt	SX	17,0	4,2	SKS	QĐ số 299/QĐ-UBND ngày 29/01/2010 của UBND tỉnh
Khoảng sân vật liệu san lấp - Khu vực Phước Tiến	Bác ái	Phước Tiến	Công ty TNHH MTV LN Tân Tiến	PH	35,7	24,1	SKS	Quyết định số 70/2012/QĐ-UBND ngày 06/12/2012 của UBND tỉnh
Khoảng sân vật liệu san lấp -	Bác ái	Phước Tiến	Công ty TNHH MTV LN	SX	0,0	0,0	SKS	Quyết định số 70/2012/QĐ-UBND ngày

Danh mục các dự án có nhu cầu sử dụng đất	Huyện	Xã	Chủ quản lý	Phân theo loại rừng	Tổng diện tích sử dụng đất lâm nghiệp theo nhu	Diện tích dự kiến đưa ra ngoài 03 loại rừng	Mục đích chuyển ra	Văn bản pháp lý
Khu vực Phước Tiên			Tân Tiến					06/12/2012 của UBND tỉnh
Mỏ đá Tà Năng (Công ty Thuận Thành)	Bác ái	Phước Chính	Ban QLR PHDN hồ Sông Sắt	PH	3,1	1,0	SKS	Văn bản số 387/TTg-KTN ngày 18/3/2015 của Thủ tướng Chính phủ
Mỏ đá Tà Năng (Công ty Thuận Thành)	Bác ái	Phước Chính	Ban QLR PHDN hồ Sông Sắt	SX	3,2	3,2	SKS	Văn bản số 387/TTg-KTN ngày 18/3/2015 của Thủ tướng Chính phủ
Mỏ đá Tà Năng (Công ty Thuận Thành)	Bác ái	Phước Đại	Ban QLR PHDN hồ Sông Sắt	PH	12,8	7,7	SKS	Văn bản số 387/TTg-KTN ngày 18/3/2015 của Thủ tướng Chính phủ
Hiện trạng là hồ chứa nước	Thuận Bắc	Phước Kháng	Ban QLR PHDN hồ Sông Trầu	PH	0,6	0,6	SMN	
Đất thương mại	Ninh Hải	Vinh Hải	Vườn quốc gia Núi Chúa	ĐD	7,4	4,4	TMD	QHSDD huyện Ninh Hải
Đất an ninh quốc phòng	Bác ái	Phước Đại	Ban QLR PHDN hồ Sông Sắt	SX	0,2		CQP&CAN	Nghị quyết 61/2016/NQ-HĐND ngày 19/12/2016 của HĐND tỉnh
Đất an ninh quốc phòng	Bác ái	Phước Tân	Công ty TNHH MTV LN Tân Tiến	SX	2,8		CQP&CAN	Nghị quyết 61/2016/NQ-HĐND ngày 19/12/2016 của HĐND tỉnh
Di tích bẫy đá PINăng Tác	Bác ái	Phước Bình	Vườn quốc gia Phước Bình	ĐD	1,5		DDT	Nghị quyết số 61/2016/NQ-HĐND ngày 19/12/2016 của HĐND tỉnh; Quyết định số 1078/QĐ-UBND ngày 19/5/2015 của UBND tỉnh
Đường SX thôn Mã Tiên di Trà Co 1	Bác ái	Phước Tân	Công ty TNHH MTV LN Tân Tiến	SX	0,6		DGT	Nghị quyết 61/2016/NQ-HĐND, 61/2016/NQ-HĐND của Hội đồng nhân dân tỉnh ngày 19/12/2016
DT 708	Ninh Sơn	Hòa Sơn	Công ty TNHH MTV LN Ninh Sơn	SX	0,3		DGT	Quyết định 2944/QĐ-UBND ngày 23/12/2015 của UBND tỉnh Ninh Thuận
DT 709	Ninh Sơn	Hòa Sơn	Công ty TNHH MTV LN Ninh Sơn	PH	4,4		DGT	Quyết định 2944/QĐ-UBND ngày 23/12/2015 của UBND tỉnh Ninh Thuận
Đường dây 500 Kv Văn Phong - Vinh Tân	Ninh Sơn	Mỹ Sơn	UBND xã	PH	1,5		DNL	Văn bản số 5053/UBND-KTN ngày 24/10/2013 của UBND tỉnh; Quyết định số 428/QĐ-TTg ngày 18/3/2016 của Thủ tướng Chính phủ
Đường dây 500 Kv Văn Phong - Vinh Tân	Ninh Sơn	Mỹ Sơn	UBND xã	SX	0,8		DNL	Văn bản số 5053/UBND-KTN ngày 24/10/2013 của UBND tỉnh; Quyết định số 428/QĐ-TTg ngày 18/3/2016 của Thủ tướng Chính phủ
Đường vào hồ thủy điện tích	Bác ái	Phước Tân	Công ty TNHH MTV LN	SX	0,4		DNL	Văn bản số 263/TTg-KTN ngày 28/2/2014 của Thủ tướng Chính phủ

Danh mục các dự án có nhu cầu sử dụng đất	Huyện	Xã	Chủ quản lý	Phân theo loại rừng	Tổng diện tích sử dụng đất lâm nghiệp theo nhu	Diện tích dự kiến đưa ra ngoài 03 loại rừng	Mục đích chuyển ra	Văn bản pháp lý
Năng			Tân Tiến					Thủ tướng Chính phủ
ĐMT Ninh Sơn 9	Ninh Sơn	Hòa Sơn	Công ty TNHH MTV LN Ninh Sơn	SX	0,2		DNL	Tờ trình số 180/TT-UBND ngày 16/10/2017 của UBND tỉnh Ninh Thuận
ĐMT Ninh Sơn 6	Ninh Sơn	Mỹ Sơn	UBND xã	PH	0,1		DNL	Tờ trình số 180/TT-UBND ngày 16/10/2017 của UBND tỉnh Ninh Thuận
Hồ Sông Than	Ninh Sơn	Hòa Sơn	Công ty TNHH MTV LN Ninh Sơn	PH	0,8		DTL	Thông báo số 557/TB-VPUB ngày 9/4/2015 ; Văn bản số 5378/BNN-TCTL ngày 30/6/2017 của Bộ NN&PTNT; Văn bản số 174/TT-SNNPTNT ngày 17/8/2017
Hồ Suối Sâu	Ninh Hải	Vĩnh Hải	Vườn quốc gia Núi Chúa	ĐD	4,5		DTL	Thông báo số 557/TB-VPUB ngày 9/4/2015 ; Văn bản số 5378/BNN-TCTL ngày 30/6/2017 của Bộ NN&PTNT; Văn bản số 174/TT-SNNPTNT ngày 17/8/2017
Hồ Thái An I	Ninh Hải	Vĩnh Hải	Vườn quốc gia Núi Chúa	ĐD	1,6		DTL	Thông báo số 557/TB-VPUB ngày 9/4/2015 ; Văn bản số 5378/BNN-TCTL ngày 30/6/2017 của Bộ NN&PTNT; Văn bản số 174/TT-SNNPTNT ngày 17/8/2017
Nghĩa trang Ma Núi (Tà Núi)	Ninh Sơn	Ma Núi	Công ty TNHH MTV LN Ninh Sơn	SX	2,0		NTD	Đề nghị UBND xã
Nghĩa trang Đông Tròn - Vĩnh Hy	Ninh Hải	Vĩnh Hải	Vườn quốc gia Núi Chúa	ĐD	6,3		NTD	Nghị quyết 61/2016/NQ-HĐND ngày 19/12/2016 của HĐND tỉnh
Nghĩa trang Ma Núi (thôn ú)	Ninh Sơn	Ma Núi	Công ty TNHH MTV LN Ninh Sơn	PH	0,3		NTD	Đề nghị UBND xã
Khoảng sân vật liệu san lấp - Khu vực Phước Chính	Bác ái	Phước Chính	UBND xã	PH	1,4		SKS	Quyết định số 70/2012/QĐ-UBND ngày 06/12/2012 của UBND tỉnh
Khoảng sân đá chẻ xây dựng - Khu vực Núi Rai	Bác ái	Phước Trung	UBND xã	PH	1,8		SKS	Quyết định số 70/2012/QĐ-UBND ngày 06/12/2012 của UBND tỉnh
Khoảng sân vật liệu san lấp - Khu vực Phước Tiến	Bác ái	Phước Thắng	Công ty TNHH MTV LN Tân Tiến	PH	4,1		SKS	Quyết định số 70/2012/QĐ-UBND ngày 06/12/2012 của UBND tỉnh
Nước sinh hoạt Ma Lâm	Bác ái	Phước Tiến	Công ty TNHH MTV LN Tân Tiến	PH	0,309		SMN	Văn bản số 8121/BKHĐT-KTNN ngày 03/10/2016 của bộ kế hoạch và đầu tư
Nước sinh hoạt Ma Lâm	Bác ái	Phước Tiến	Công ty TNHH MTV LN Tân Tiến	SX	0,157		SMN	Văn bản số 8121/BKHĐT-KTNN ngày 03/10/2016 của bộ kế hoạch và đầu tư

Danh mục các dự án có nhu cầu sử dụng đất	Huyện	Xã	Chủ quản lý	Phân theo 03 loại rừng	Tổng diện tích sử dụng đất lâm nghiệp theo nhu	Diện tích dự kiến đưa ra ngoài 03 loại rừng	Mục đích chuyển ra	Văn bản pháp lý
Diện tích nhỏ lẻ trong các dự án	Bác ái	Phước Tân	Tân Tiến Công ty TNHH MTV LN Tân Tiến	PH	0,2		RTN	03/10/2016 của bộ kế hoạch và đầu tư
Diện tích nhỏ lẻ trong các dự án	Ninh Sơn Thuận Nam	Quảng Sơn Nhị Hà	UBND xã Ban QLR PHDN hồ Tân Giang	SX	2,7		RTN	
Diện tích nhỏ lẻ trong các dự án	Bác ái	Phước Thắng	Ban QLR PHDN hồ Sông Sắt	SX	0,2		RTN	
Diện tích nhỏ lẻ trong các dự án				SX	1,4		RTN	

